



ОФИЦИАЛЬНЫЙ ВЕСТНИК КАСЛИНСКОГО МУНИЦИПАЛЬНОГО РАЙОНА

интернет-версия: <http://www.kasli-sobr-dep.eps74.ru/>

№ 296 - 28 февраля 2024 г.

СОДЕРЖАНИЕ

Решение Собрании депутатов Каслинского муниципального района шестого созыва Челябинской области от «20» февраля 2024 года № 432 «О назначении публичных слушаний по проекту решения Собрании депутатов Каслинского муниципального района «О внесении изменений и дополнений в Устав Каслинского муниципального района»	1
Постановление Администрации Каслинского муниципального района Челябинской области от 22.02.2024 № 048 «Об утверждении Положения об организации питания детей из малообеспеченных семей, обучающихся в муниципальных общеобразовательных организациях Каслинского муниципального района»	2
ДОКУМЕНТАЦИЯ ДЛЯ ПРОВЕДЕНИЯ ОТКРЫТОГО АУКЦИОНА В ЭЛЕКТРОННОЙ ФОРМЕ на право заключения аренды земельного участка: - с кадастровым номером 74:09:0201002:1519	3
ИЗВЕЩЕНИЕ О ПРЕДВАРИТЕЛЬНОМ СОГЛАСОВАНИИ ПРЕДОСТАВЛЕНИЯ ЗЕМЕЛЬНЫХ УЧАСТКОВ	5
РЕШЕНИЯ	6
СЕРВИТУТЫ (извещение, схема, описание)	12

Решение Собрании депутатов Каслинского муниципального района шестого созыва Челябинской области от «20» февраля 2024 года № 432 «О назначении публичных слушаний по проекту решения Собрании депутатов Каслинского муниципального района «О внесении изменений и дополнений в Устав Каслинского муниципального района»

Руководствуясь Федеральным законом от 06 октября 2003 года №131-ФЗ «Об общих принципах организации местного самоуправления в Российской Федерации», Положением о порядке организации и проведения публичных слушаний на территории Каслинского муниципального района, утвержденным решением Собрании депутатов Каслинского муниципального района от 27.05.2021 №102,

Собрание депутатов Каслинского муниципального района РЕШАЕТ:

1. Назначить публичные слушания по проекту решения Собрании депутатов Каслинского муниципального района «О внесении изменений и дополнений в Устав Каслинского муниципального района» на 26 марта 2024 года на 10 часов 00 минут в актовом зале администрации Каслинского муниципального района (Челябинская область, г.Касли, улица Ленина, д.55, 3-ий этаж).
2. Опубликовать настоящее решение в периодическом сборнике «Официальный вестник КМР», разместить на официальных сайтах Собрании депутатов и администрации Каслинского муниципального района в сети «Интернет» дополнительно в федеральной государственной системе «Единый портал государственных и муниципальных услуг (функций)».
3. Утвердить прилагаемые:
 - 1) Состав Оргкомитета по проведению публичных слушаний по проекту решения Собрании депутатов Каслинского муниципального района «О внесении изменений и дополнений в Устав Каслинского муниципального района» (приложение №2);
 - 2) Порядок учета предложений граждан по проекту решения Собрании депутатов Каслинского муниципального района «О внесении изменений и дополнений в Устав Каслинского муниципального района» (приложение №3);
 - 3) Порядок участия граждан в обсуждении проекта решения Собрании депутатов Каслинского муниципального района «О внесении изменений и дополнений в Устав Каслинского муниципального района» (приложение №4).
 4. Назначить первое заседание Оргкомитета по проведению публичных слушаний по проекту решения Собрании депутатов Каслинского муниципального района «О внесении изменений и дополнений в Устав Каслинского муниципального района» на 05 марта 2024 года на 10 часов 00 минут.
 5. Настоящее решение вступает в силу со дня его официального опубликования.
 6. Ответственность и организацию исполнения настоящего решения возложить на председателя Собрании депутатов Каслинского муниципального района И.М.Дятлова.

Заместитель председателя Собрании депутатов
Каслинского муниципального района

Г.Н.Коньков

Приложение №1
к решению Собрании депутатов
Каслинского муниципального района
от «20» февраля 2024 г. №432

Проект решения Собрании депутатов Каслинского муниципального района «О внесении изменений и дополнений в Устав Каслинского муниципального района»

1. Внести в Устав Каслинского муниципального района следующие изменения:
 - 1) статью 32 дополнить пунктом 9 следующего содержания:

«9. При исполнении администрацией района полномочий администрации Каслинского городского поселения Глава администрации Каслинского муниципального района осуществляет следующие полномочия:

 - 1) представляет Каслинское городское поселение в отношениях с органами местного самоуправления других муниципальных образований, органами государственной власти, гражданами и организациями, без доверенности действует от имени муниципального образования;
 - 2) подписывает и обнародует в порядке, установленном настоящим Уставом, нормативные правовые акты, принятые Советом депутатов;
 - 3) издает в пределах своих полномочий правовые акты администрации;
 - 4) вправе требовать созыва внеочередного заседания Совета депутатов;
 - 5) разрабатывает схему управления Каслинским городским поселением, вносит ее на утверждение в Совет депутатов;
 - 6) обеспечивает взаимодействие органов местного самоуправления Каслинского городского поселения;
 - 7) обеспечивает осуществление органами местного самоуправления полномочий по решению вопросов местного значения;
 - 8) осуществляет иные полномочия, установленные законодательством и настоящим Уставом.
 - 2) статью 34 дополнить пунктом 3 следующего содержания:

«3. По вопросам реализации полномочий администрации Каслинского городского поселения, переданных администрации Каслинского муниципального района, принимаются постановления и распоряжения администрации Каслинского муниципального района. Муниципальные правовые акты администрации Каслинского муниципального района действуют на всей территории поселения до момента их отмены соответствующими правовыми актами администрации Каслинского муниципального района.»

3) статью 39 дополнить пунктами 3-6 следующего содержания:

«3. Администрация района в соответствии с частью 2 статьи 34 Федерального закона от 6 октября 2003 года № 131-ФЗ «Об общих принципах организации местного самоуправления в Российской Федерации», настоящим Уставом и Уставом Каслинского городского поселения исполняет полномочия Администрации Каслинского городского поселения.

4. Полномочия Администрации района в части исполнения полномочий Администрации Каслинского городского поселения определяются Уставом Каслинского городского поселения и принятыми в соответствии с ним решениями Совета депутатов Каслинского городского поселения.

5. Администрация района в пределах своей компетенции организует и обеспечивает решение вопросов местного значения Каслинского городского поселения, а также осуществление отдельных государственных полномочий, переданных органам местного самоуправления Каслинского городского поселения федеральными законами и законами Челябинской области.

6. Администрация района несет ответственность за исполнение полномочий Администрации Каслинского городского поселения в пределах, выделенных в бюджете Каслинского городского поселения, а также находящихся в муниципальной собственности Каслинского городского поселения имущества и имущественных прав.»

2. Настоящее решение подлежит официальному опубликованию в периодическом сборнике «Официальный вестник Каслинского муниципального района», на официальном сайте Собрании депутатов Каслинского муниципального района Челябинской области (<http://kasli-sobr-dep.ru>, регистрация в качестве сетевого издания: ЭЛ № ФС77-83192 от 26.04.2022) после его государственной регистрации в территориальном органе уполномоченного федерального органа исполнительной власти в сфере регистрации уставов муниципальных образований.

3. Настоящее решение вступает в силу после его официального опубликования в соответствии с действующим законодательством.

4. Включить настоящее решение в регистр муниципальных нормативных правовых актов Каслинского муниципального района.

Приложение №2
к решению Собрании депутатов
Каслинского муниципального района
от «20» февраля 2024 г. №432

Состав

органитета по проведению публичных слушаний по проекту решения Собрании депутатов Каслинского муниципального района «О внесении изменений и дополнений в Устав Каслинского муниципального района»

№№ п/п	Ф.И.О.	Должность
1.	Дятлов Игорь Михайлович	Председатель Собрании депутатов Каслинского муниципального района
2.	Колышев Игорь Владимирович	Глава Каслинского муниципального района
3.	Никифоров Николай Владимирович	Заместитель главы Каслинского муниципального района (по согласованию)
4.	Камардинова Наталия Кирилловна	Начальник управления делами администрации Каслинского муниципального района (по согласованию)
5.	Сайфутдинова Елена Владимировна	Начальник правового сектора отдела организационно-правового обеспечения аппарата Собрании депутатов КМР
6.	Иванов Сергей Аликович	Прокурор Каслинской городской прокуратуры (по согласованию)

Заместитель председателя Собрании депутатов
Каслинского муниципального района

Г.Н.Коньков

**Порядок
учета предложений граждан по проекту решения Собрания депутатов Каслинского
муниципального района «О внесении изменений и дополнений в Устав Каслинского
муниципального района»**

1. Предложения граждан по проекту решения Собрания депутатов Каслинского муниципального района «О внесении изменений и дополнений в Устав Каслинского муниципального района» принимаются со дня опубликования в «Периодическом сборнике «Официальный вестник КМР», обнародования проекта решения путем размещения в сети «Интернет» на официальных сайтах администрации Каслинского муниципального района (www.kasli.org) и Собрания депутатов Каслинского муниципального района (kasli-sobr-der.eps74.ru) дополнительно в федеральной государственной системе «Единый портал государственных и муниципальных услуг (функций)».

2. Предложения граждан по проекту решения подаются в письменной форме с указанием контактной информации (фамилии, имени, отчества, места жительства, телефона, места работы или учебы) в аппарат Собрания депутатов Каслинского муниципального района (Челябинская область, г.Касли, улица Ленина, дом 55, кабинет №46), где регистрируются и передаются на рассмотрение оргкомитету по проведению публичных слушаний по проекту решения Собрания депутатов Каслинского муниципального района «О внесении изменений и дополнений в Устав Каслинского муниципального района».

Федеральная государственная система «Единый портал государственных и муниципальных услуг (функций)» используется для размещения материалов и информации для своевременного оповещения жителей муниципального образования о времени и месте проведения публичных слушаний, обеспечения возможности представления жителями муниципального образования своих замечаний и предложений по вынесенному на обсуждение проекту муниципального правового акта, а также для участия жителей муниципального образования в публичных слушаниях и для опубликования (обнародования) результатов публичных слушаний.

3. Поступившие предложения систематизируются и представляются участникам публичных слушаний в составе материалов публичных слушаний.

4. Прием письменных предложений по вопросам публичных слушаний заканчивается за три дня до заседания по вопросу публичных слушаний.

Заместитель председателя Собрания депутатов
Каслинского муниципального района

Г.Н.Коньков

Приложение №4
к решению Собрания депутатов
Каслинского муниципального района
от «20» февраля 2024 г. №432

**Порядок
участия граждан в обсуждении проекта решения Собрания депутатов Каслинского
муниципального района «О внесении изменений и дополнений в Устав Каслинского
муниципального района»**

1. Население Каслинского муниципального района извещается через средства массовой информации (на официальных сайтах администрации Каслинского муниципального района (www.kasli.org) и Собрания депутатов Каслинского муниципального района (kasli-sobr-der.eps74.ru) дополнительно в федеральной государственной системе «Единый портал государственных и муниципальных услуг (функций)») о проведении заседания публичных слушаний по обсуждению проекта решения Собрания депутатов Каслинского муниципального района «О внесении изменений и дополнений в Устав Каслинского муниципального района».

2. Регистрация в качестве участника публичных слушаний по проекту решения Собрания депутатов Каслинского муниципального района «О внесении изменений и дополнений в Устав Каслинского муниципального района» проводится одновременно с подачей предложений по вопросу публичных слушаний.

3. Оргкомитет обязан по запросу граждан предоставить информацию о ходе подготовки публичных слушаний в течение десяти дней со дня поступления обращения.

4. Регистрация участников публичных слушаний по проекту решения Собрания депутатов Каслинского муниципального района «О внесении изменений и дополнений в Устав Каслинского муниципального района» заканчивается за три дня до заседания по вопросу публичных слушаний.

5. По итогам проведения публичных слушаний принимается итоговый документ. Итоговый документ принимается путем прямого открытого голосования и подписывается председательствующим на публичных слушаниях и членами секретариата публичных слушаний.

Заместитель председателя Собрания депутатов
Каслинского муниципального района

Г.Н.Коньков

**Постановление Администрации Каслинского муниципального района
Челябинской области от 22.02.2024 № 048 (Об утверждении Положения
об организации питания детей из малообеспеченных семей, обучаю-
щихся в муниципальных общеобразовательных организациях Каслин-
ского муниципального района)**

Руководствуясь Федеральным законом от 19.05.1995 № 81-ФЗ «О государственных пособиях гражданам, имеющим детей», Федеральным законом от 06.10.2003 № 131-ФЗ «Об общих принципах организации местного самоуправления в Российской Федерации», Федеральным законом от 29.12.2012 № 273-ФЗ «Об образовании в Российской Федерации»

ПОСТАНОВЛЯЮ:

1. Утвердить прилагаемое Положение об организации питания детей из малообеспеченных семей, обучающихся в муниципальных общеобразовательных организациях Каслинского муниципального района.

2. Управлению делами администрации Каслинского муниципального района (Камардинова Н.К.) настоящее постановление:

- 1) включить в регистр муниципальных правовых актов Каслинского муниципального района;
- 2) разместить на официальном сайте администрации Каслинского муниципального района;
- 3) опубликовать в периодическом сборнике «Официальный вестник Каслинского муниципального района».

3. Настоящее постановление вступает в силу с момента опубликования и распространяет действие на правоотношения, возникшие с 1 сентября 2023 года.

4. Контроль за исполнением настоящего постановления возложить на заместителя главы Каслинского муниципального района Лысенко Т.А.

Глава
Каслинского муниципального района

И.В. Колышев

**Положение об организации питания детей из малообеспеченных семей, обуча-
ющихся в муниципальных общеобразовательных организациях
Каслинского муниципального района**

1. Настоящее Положение об организации питания детей из малообеспеченных семей, обучающихся в муниципальных общеобразовательных организациях Каслинского муниципального района (далее - Положение) устанавливает условия предоставления социальной поддержки в виде льготного питания детей из малообеспеченных семей обучающихся в муниципальных общеобразовательных организациях Каслинского муниципального района.

2. Льгота предоставляется как социальная поддержка в виде льготного питания детям из малообеспеченных семей.

Малообеспеченной признается семья со среднедушевым доходом, размер которого не превышает величину прожиточного минимума на душу населения в субъекте Российской Федерации.

3. Управление социальной защиты населения администрации Каслинского муниципального района один раз в год, либо по запросу предоставляет в Управление образования администрации Каслинского муниципального района (далее - Управление образования) списки малоимущих семей, получающих пособие на ребенка в соответствии с Законом Челябинской области от 28.10.2004 № 299-30 «О пособиях на ребенка».

4. Основанием для обеспечения детей из малообеспеченных семей льготным питанием является:

1) заявление родителя (законного представителя) для получения льготного питания (приложение № 1);

2) один из нижеперечисленных документов, подтверждающих право на льготу:

- справка, выданная Управлением социальной защиты населения администрации Каслинского муниципального района;

- Сведения, содержащиеся о гражданине в Единой государственной информационной системе социального обеспечения, о мерах социальной защиты (поддержки), социальных услугах в рамках социального обслуживания и государственной социальной помощи, иных социальных гарантиях, а также о выплатах и иных вознаграждениях, сформированные Социальным фондом Российской Федерации; наименование МСЗ(П): «Ежемесячное пособие в связи с рождением и воспитанием ребенка» либо «Ежемесячное пособие в связи с рождением (усыновлением) ребенка».

5. Заявление родителей (законных представителей) регистрируется в муниципальной общеобразовательной организации Каслинского муниципального района (присваивается порядковый номер и дата на момент подачи заявления), копия заявления с порядковым номером и датой регистрации выдается родителям (законным представителям).

6. Заявления родителей (законных представителей) и справки, указанные в п.4 настоящего Положения рассматриваются комиссией, организованной при муниципальной общеобразовательной организации Каслинского муниципального района, в которой обучается ребенок (далее - комиссия), в сроки не позднее 5 рабочих дней со дня поступления документов. Состав комиссии формируется из представителей администрации муниципальной общеобразовательной организации Каслинского муниципального района, ответственных за питание, членов школьного родительского комитета. Комиссия принимает решение о предоставлении льготного питания, составляет списки обучающихся, имеющих право на льготное питание, которые утверждаются приказом директора муниципальной общеобразовательной организации Каслинского муниципального района в пределах бюджетных средств, выделенных на календарный год.

7. Руководитель муниципальной общеобразовательной организации Каслинского муниципального района, во время учебного года вправе корректировать список обучающихся, получающих льготу на питание, в пределах бюджетных средств в рамках данной субсидии, при наличии заявлений и подтверждающих документов от родителей (законных представителей).

8. В случае прекращения права родителя (законного представителя) на пособие на ребенка в соответствии с Законом Челябинской области от 28.10.2004 № 299-30 «О пособиях на ребенка», родитель (законный представитель) обязан в течение пяти календарных дней сообщить об этом в муниципальную общеобразовательную организацию Каслинского муниципального района, в которой обучается ребенок.

9. Средства на обеспечение льготным питанием детей из малообеспеченных семей обучающихся в муниципальных общеобразовательных организациях Каслинского муниципального района носят целевой характер и не могут быть использованы на другие цели.

10. Муниципальная общеобразовательная организация Каслинского муниципального района обязана:

1) информировать родителей (законных представителей) обучающихся о праве на предоставление льготного питания через родительские собрания и размещение информации в общедоступном месте в образовательной организации;

2) ежемесячно, до 4-го числа, предоставлять в Управление образования информацию о фактической численности детей, относящихся к получателям социальной поддержки в виде льготного питания (Приложение № 2);

3) обеспечить сохранность документов на получение обучающимся льготного питания в течение трех лет;

4) размещать информацию об организации питания детей из малообеспеченных семей в Единой государственной информационной системе социального обеспечения.

11. Соглашение о предоставлении субсидии на обеспечение питанием детей из малообеспеченных семей, обучающихся в муниципальных общеобразовательных организациях Каслинского муниципального района заключается между Управлением образования администрации Каслинского муниципального района и подведомственной ему образовательной организацией по типовой форме в порядке, в срок и объемах, предусмотренных данной субсидией.

12. Контроль за целевым использованием средств целевых субсидий, а также за соблюдением условий их предоставления осуществляет Управление образования.

В случае нарушения муниципальной образовательной организацией Каслинского муниципального района условий настоящего Порядка Управление образования до устранения нарушений приостанавливает перечисление целевых субсидий.

В случае установления факта нецелевого использования целевых субсидий муниципальной образовательной организацией Каслинского муниципального района в течение десяти рабочих дней со дня получения требования от Управления образования обязаны вернуть в районный бюджет средства целевых субсидий, израсходованные не по целевому назначению.

13. Муниципальные общеобразовательные организации Каслинского муниципального района, допустившие нецелевое использование бюджетных средств, несут ответственность в установленном законодательством порядке.

Заместитель главы
Каслинского муниципального района

Т.А. Лысенко

Директору

(наименование учреждения)

(Ф.И.О. директора)

от

(Ф.И.О. родителя (законного представителя) ребенка полностью)

зарегистрированного и проживающего по адресу:

(адрес полностью)

Телефон:

Заявление

Прошу предоставить моему сыну (дочери) _____
(Ф.И.О. ребёнка)

ученику (це) _____ класса в дни посещения муниципальной образовательной организации социальную поддержку в виде льготного питания.

Основание: _____

С Положением об организации питания детей из малообеспеченных семей обучающихся в муниципальных образовательных организациях Каслинского муниципального района ознакомлен (а).

В случае изменения оснований для получения льготного питания за счёт средств бюджета обязуюсь в течение 5-ти календарных дней информировать администрацию школы.

(дата)

(подпись)

(расшифровка подписи)

Отчет

об организации питания детей из малообеспеченных семей, обучающихся в муниципальных образовательных организациях Каслинского муниципального района за _____ 20__ г.

(месяц)

(наименование образовательного учреждения)

Количество обучающихся		План	Факт	Факт
Всего	Количество обучающихся, не получающих питание	Количество обучающихся, получающих питание	Количество обучающихся, получающих питание	Количество детодней получения питания

Ответственный за обеспечение питанием

(подпись)

(расшифровка подписи)

Директор

(подпись)

(расшифровка подписи)

Номер и дата документа, а также подпись и печать руководителя являются обязательными реквизитами при заполнении отчета.

ДОКУМЕНТАЦИЯ ДЛЯ ПРОВЕДЕНИЯ ОТКРЫТОГО АУКЦИОНА В ЭЛЕКТРОННОЙ ФОРМЕ на право заключения аренды земельного участка: - с кадастровым номером 74:09:0201002:1519

УТВЕРЖДАЮ
Председатель Комитета
по управлению имуществом и земельным отношениям
администрации Каслинского муниципального района
_____ Г.И. Леонова
(26) февраля 2024 г.

**ДОКУМЕНТАЦИЯ
ДЛЯ ПРОВЕДЕНИЯ ОТКРЫТОГО АУКЦИОНА В ЭЛЕКТРОННОЙ ФОРМЕ
на право заключения аренды земельного участка:
- с кадастровым номером 74:09:0201002:1519**

Подготовила:

Отдела распоряжения и использования
муниципального имущества

Заколяпина Е.П.

ИНФОРМАЦИОННОЕ СООБЩЕНИЕ

Организатор аукциона: Комитет по управлению имуществом и земельным отношениям администрации Каслинского муниципального района.

Орган, принявший решение о проведении аукциона: Комитет по управлению имуществом и земельным отношениям администрации Каслинского муниципального района (далее – Комитет)

Место проведения электронного аукциона: электронная площадка Оператора www.roseltorg.ru

Оператор электронной площадки: Акционерное общество «Единая электронная торговая площадка» <https://178fz.roseltorg.ru/>. Юридический адрес Оператора: 115114, г. Москва, ул. Кожевническая, д. 14, стр. 5, телефон: 8 (495) 276-16-26, e-mail: info@roseltorg.ru.

ЛОТ 1

Предмет аукциона: право заключения договора аренды земельного участка, государственная собственность на который не разграничена, расположенного на территории Каслинского муниципального района (далее – земельный участок).

СВЕДЕНИЯ О ЗЕМЕЛЬНОМ УЧАСТКЕ:

Местоположение: Российская Федерация, расположен между земельными участками с кадастровыми номерами 74:09:0201002:213 и 74:09:0201002:1037

Площадь: 1 452 кв.м.

Кадастровый номер: 74:09:0201002:1519

Категория земель: земли населенных пунктов

Вид разрешенного использования: для размещения торгового-бытового назначения повседневного пользования

Сведения о правах на земельный участок: государственная собственность не разграничена.

Начальная цена предмета аукциона: 15 768 (пятнадцать тысяч семьсот шестьдесят восемь) руб. 50 коп., НДС не облагается. Начальная цена предмета аукциона устанавливается в размере ежегодной арендной платы.

Шаг аукциона: 473 (четыреста семьдесят три) руб. 05 коп.

Размер задатка для участия в аукционе: 15 768 (пятнадцать тысяч семьсот шестьдесят восемь) руб. 50 коп., НДС не облагается.

Срок аренды земельного участка: 5 лет

Реквизиты для перечисления задатка:

Банковские реквизиты счета для перечисления задатка:

Получатель:

Наименование: АО «Единая электронная торговая площадка»

ИНН: 7707704692

КПП: 772501001

Расчетный счет: 40702810510050001273

Банк Получателя: Филиал "Центральный" Банка ВТБ (ПАО) в г. Москва

БИК: 044525411

Корреспондентский счет: 30101810145250000411

Назначение платежа: «Задаток для участия в аукционе _____ 20__ г. по земельному участку, расположенному по адресу, лот № _____».

Последний день оплаты задатка – 29 марта 2024г. до 14.00 час.

Данное сообщение является публичной офертой в соответствии со статьей 437 Гражданского кодекса РФ, а подача претендентом заявки и перечисление задатка являются акцептом такой оферты. Сумма задатка возвращается участникам аукциона, за исключением его победителя, в течение 5 календарных дней с даты подведения итогов аукциона.

Дата начала приема заявок на участие в аукционе: 29 февраля 2024 г. в 10:00 час.

Место подачи (приема) заявок - электронная площадка: <https://roseltorg.ru/>

Дата окончания приема заявок на участие в аукционе: 29 марта 2024г. до 14.00 час.

Дата, время и место определения участников торгов: 01 апреля 2024г., место определения участников аукционов - электронная площадка: <https://roseltorg.ru/>

Электронный аукцион состоится (дата и время начала приема предложений от участников аукциона) – 02 апреля 2024 г. в 09.30 час.

Место проведения электронного аукциона: электронная площадка <https://roseltorg.ru/>.

Срок (дата и время) подведения итогов аукциона: Процедура аукциона считается завершенной со времени подписания Продавцом протокола об итогах аукциона, не позднее рабочего дня, следующего за днем подведения итогов аукциона.

Порядок регистрации на электронной площадке, подачи заявки на участие в аукционе в электронной форме, размер, срок и порядок внесения задатка, порядок возврата задатка.

Для обеспечения доступа к подаче заявки и дальнейшей процедуре электронного аукциона претенденту необходимо пройти регистрацию на электронной торговой площадке АО «Единая электронная торговая площадка» в соответствии с Регламентом электронной площадки.

Регистрация на электронной площадке осуществляется без взимания платы.

Обязанность доказать свое право на участие в электронном аукционе возлагается на претендента.

Подача заявки на участие в электронном аукционе осуществляется претендентом из личного кабинета.

Заявки подаются путем заполнения формы, представленной в Приложении № 1 к настоящему информационному сообщению, и размещении ее электронного образа, с приложением электронных образов документов в соответствии с перечнем, указанным в настоящем информационном сообщении, на сайте электронной торговой площадки www.roseltorg.ru.

физические лица:

- копию всех листов документа, удостоверяющего личность;

юридические лица:

- копии учредительных документов;

- документ, подтверждающий отсутствие или наличие в уставном капитале юридического лица доли Российской Федерации, субъекта Российской Федерации или муниципального образования (реестр владельцев акций либо выписка из него или заверенное печатью (в случае наличия) юридического лица и подписанное его руководителем письмо);

- документ, который подтверждает полномочия руководителя юридического лица на осуществление действий от имени юридического лица (заверенная печатью (в случае наличия) организации копия решения о назначении этого лица или о его избрании) и в соответствии с которым руководитель юридического лица обладает правом действовать от имени юридического лица без доверенности.

В случае, если от имени претендента действует его представитель по доверенности, к заявке должна быть приложена доверенность на осуществление действий от имени претендента, оформленная в установленном порядке, или нотариально заверенная копия такой доверенности.

В случае, если доверенность на осуществление действий от имени претендента подписана лицом, уполномоченным руководителем юридического лица, заявка должна содержать также документ, подтверждающий полномочия этого лица.

Все листы документов, представляемых одновременно с заявкой, должны быть пронумерованы.

Одно лицо имеет право подать только одну заявку на один объект приватизации.

Заявки подаются на электронную площадку, начиная с даты начала приема заявок до времени и даты окончания приема документов в информационном сообщении.

Заявки с прилагаемыми к ним документами, поданные с нарушением установленного срока, а также заявки с незаполненными полями (являющимися обязательными для заполнения), на электронной площадке не регистрируются программными средствами.

В случае, если система не принимает заявку, Оператор электронной площадки уведомляет Претендента соответствующим системным сообщением о причине не принятия заявки.

В случае успешного принятия заявки Оператор электронной площадки в течение одного часа со времени поступления заявки сообщает Претенденту о ее поступлении путем направления уведомления с приложением электронных копий зарегистрированной заявки и прилагаемых к ней документов.

При приеме заявок от Претендентов Оператор электронной площадки обеспечивает конфиденциальность данных о Претендентах и участ-

никах.

Претендент вправе не позднее дня окончания приема заявок подать заявку путем направления уведомления об отзыве заявки на электронную площадку.

Поступивший от претендента задаток подлежит возврату в течение 5 календарных дней со дня поступления уведомления об отзыве заявки.

В случае отзыва претендентом заявки позднее дня окончания приема заявок задаток возвращается в порядке, установленном для претендентов, не допущенных к участию в аукционе (в течение 5 календарных дней со дня подписания протокола о признании претендентов участниками).

Изменение заявки допускается только путем подачи Претендентом новой заявки в установленные в информационном сообщении сроки о проведении аукциона, при этом первоначальная заявка должна быть отозвана.

Наличие электронной подписи означает, что документы и сведения, поданные в форме электронных документов, направлены от имени претендента и отправитель несет ответственность за подлинность и достоверность таких документов и сведений.

Порядок проведения электронного аукциона.

Проведение электронного аукциона в соответствии с Регламентом и Инструкциями обеспечивается Оператором электронной площадки.

В электронном аукционе могут участвовать только Заявители, допущенные к участию в аукционе и признанные участниками электронного аукциона (далее – Участники). Оператор электронной площадки обеспечивает Участникам возможность принять участие в электронном аукционе.

Электронный аукцион проводится в день и время, указанные в настоящей аукционной документации.

Электронный аукцион проводится путем повышения начальной цены предмета аукциона на шаг аукциона, установленный в настоящей аукционной документации. В течение одного часа со времени начала проведения процедуры электронного аукциона Участникам предлагается заявить о заключении договора аренды земельного участка по начальной цене. В случае, если в течение указанного времени:

- поступило предложение о начальной цене предмета аукциона, то время для представления следующих предложений об увеличенной на шаг аукциона цене предмета аукциона обновляется до 10 (десяти) минут со времени представления каждого следующего предложения. Если в течение 10 (десяти) минут после представления последнего предложения о цене предмета аукциона следующее предложение не поступило, электронный аукцион с помощью программно-аппаратных средств электронной площадки завершается;

- не поступило ни одного предложения о начальной цене предмета аукциона, то электронный аукцион с помощью программно-аппаратных средств электронной площадки завершается. В этом случае временем окончания представления предложений о цене предмета аукциона является время завершения электронного аукциона. При этом программными средствами электронной площадки обеспечивается:

- исключение возможности подачи Участником предложения о цене предмета аукциона, не соответствующего увеличению текущей цены на величину шага аукциона;

- уведомление Участника в случае, если предложение этого Участника о цене предмета аукциона не может быть принято в связи с подачей аналогичного предложения ранее другим Участником.

Ход проведения процедуры подачи предложений о цене предмета аукциона Участниками фиксируется Оператором электронной площадки в протоколе проведения электронного аукциона.

Победителем аукциона признается участник аукциона, предложивший наибольшую цену за земельный участок.

Протокол проведения электронного аукциона подписывается усиленной квалифицированной электронной подписью Оператором электронной площадки и размещается им на электронной площадке в течение одного часа после окончания электронного аукциона. В протоколе проведения электронного аукциона указываются адрес электронной площадки, дата, время начала и окончания электронного аукциона, начальная цена предмета аукциона в день проведения электронного аукциона, все максимальные предложения каждого участника о цене предмета аукциона. На основании данного протокола организатор электронного аукциона в день проведения электронного аукциона обеспечивает подготовку протокола о результатах электронного аукциона, подписание данного протокола усиленной квалифицированной электронной подписью лицом, уполномоченным действовать от имени организатора аукциона, и его размещение в течение одного рабочего дня со дня подписания данного протокола на электронной площадке. Протокол о результатах электронного аукциона после его размещения на электронной площадке в автоматическом режиме направляется оператором электронной площадки для размещения на официальном сайте. Уполномоченный орган в течение пяти дней со дня истечения указанного выше срока направляет победителю электронного аукциона или иным лицам (единственному заявителю аукциона, единственному принявшему участие в аукционе его участнику), с которыми в соответствии с пунктами 13, 14, 20 и 25 статьи 39.12 Земельного кодекса РФ заключается договор аренды земельного участка, подписанный проект договора аренды такого участка, через функционал электронной площадки.

По результатам проведения электронного аукциона договор купли-продажи земельного участка заключается в электронной форме и подписывается усиленной квалифицированной электронной подписью сторон такого договора.

В случае если в течение тридцати дней со дня направления победителю аукциона подписанного проекта договора купли-продажи земельного участка, он не был им подписан, организатор аукциона предлагает заключить указанный договор иному участнику аукциона, который сделал предпоследнее предложение о цене предмета аукциона по цене, предложенной победителем аукциона, и также направляет ему проект договора аренды земельного участка.

В случае если в течение тридцати дней со дня направления участнику аукциона, сделавшему предпоследнее предложение о цене предмета аукциона, проекта договора купли-продажи земельного участка, этот участник не представил подписанный им договор, организатор аукциона вправе объявить о проведении повторного аукциона. В случае уклонения единственного заявителя, единственного участника аукциона либо победителя аукциона от заключения договора купли-продажи земельного участка в установленные законом сроки, Уполномоченный орган в течение 5 рабочих дней со дня истечения срока для подписания договора купли-продажи земельного участка направляет сведения о них в орган исполнительной власти, уполномоченный Правительством Российской Федерации на ведение реестра недобросовестных участников аукциона, для включения в указанный реестр и размещения в сети (интернет) на официальном сайте РФ www.torgi.gov.ru.

Организатор аукциона вправе объявить о проведении повторного аукциона в случае, если аукцион был признан несостоявшимся, и лицо, подавшее единственную заявку на участие в аукционе, или заявитель, признанный единственным участником аукциона, или единственный принявший участие в аукционе его участник в течение тридцати дней со дня направления им проекта договора купли-продажи земельного участка не подписали (при наличии указанных лиц). При этом условия повторного аукциона могут быть изменены.

Уполномоченный орган имеет право принять решение об отказе в проведении аукциона в случае выявления обстоятельств, предусмотренных п.8 ст.39.11 Земельного кодекса РФ. Извещение об отказе в проведении аукциона, в течение трех дней со дня принятия данного решения, размещается организатором аукциона на сайте в информационно-телекоммуникационной сети «Интернет»: www.torgi.gov.ru.

Уполномоченный орган вправе принять решение о внесении изменений в Извещение не позднее чем за 3 (три) дня до даты окончания срока приема заявок. При этом срок приема заявок на участие в аукционе продлевается таким образом, чтобы срок с даты размещения на сайте Уполномоченного органа внесенных изменений до даты окончания подачи заявок составлял не менее 25 (двадцати пяти) дней, а до даты проведения аукциона – не менее 30 (тридцати) дней.

Уведомления об отказе в проведении аукциона, о внесении изменений

в Извещение направляются участникам аукциона посредством функционала электронной площадки.

Уполномоченный орган не несет ответственности в случае, если лицо, желающее участвовать в аукционе, не ознакомилось с изменениями, внесенными в Извещение, на сайте оператора электронной площадки, а также на сайте torgi.gov.ru.

Срок, в течение которого Организатор аукциона вправе отказаться от проведения аукциона: **организатор торгов оставляет за собой право снять выставленный объект с торгов в любое время, но не позднее, чем за три дня до даты их проведения.**

Телефон для справок: 8(35149) 2-21-70, по рабочим дням с 08:00 до 13:00 и с 14:00 до 17:00 по местному времени.

- 1) Приложение Заявка на участие в открытом электронном аукционе по продаже земельного участка
- 2) Проект договора купли-продажи

Заявка на участие в открытом электронном аукционе На право заключения договора земельного участка

Дата проведения аукциона («__») _____ 20__ г.

Претендент - физическое лицо _____ юридическое лицо _____

Претендент _____

Для физических лиц

Документ, удостоверяющий личность: _____

Место жительства _____

Контактный телефон _____

(Для юридических лиц)

Документ о государственной регистрации в качестве юридического лица _____

серия _____ N _____ дата регистрации _____ ОГРН _____

Орган, осуществивший регистрацию _____

Место выдачи _____

ИНН _____ КПП _____

Место нахождения претендента: _____

Контактный телефон _____ Факс _____ Индекс _____

в лице _____

(фамилия, имя, отчество, должность для представителя юридического лица)

действующего на основании доверенности _____

(далее – претендент).

принимая решение об участии в аукционе на право заключения договора аренды земельного участка, расположенного по адресу: _____

кадастровый № _____, площадью _____ кв.м.,

разрешенное использование: _____

Лот № _____ (далее – земельный участок),

ознакомившись с проектом договора купли-продажи земельного участка, с пакетом документов по лоту, предоставляемым организатором аукциона победителю аукциона либо иному лицу, а также рассмотрев прочие применимые к данному аукциону законодательные и нормативные акты, заявляю о своем намерении стать участником аукциона

Сообщаю банковские реквизиты для возврата задатка: _____

(наименование, адрес банка и номер счета)

Подтверждаю, что на дату подписания настоящей заявки ознакомлен с данными о Продавце, операторе электронной площадки, о предмете и иных существенных условиях аукциона, а также с порядком проведения аукциона, в том числе с порядком изменения даты проведения аукциона и отказа в проведении аукциона, внесения изменений в извещение о проведении аукциона, в том числе включающее документацию об аукционе, с порядком определения победителя, заключения договора и его условиями, информирован о последствиях уклонения или отказа от подписания договора.

Подтверждаю, что была предоставлена возможность ознакомления с Предметом торгов.

Подавая настоящую заявку на участие в аукционе, обязуюсь соблюдать условия его проведения.

Перечень документов прилагаемых к заявке:

Подпись Заявителя _____

(представителя заявителя)

Дата _____

ПРОЕКТ

Договор аренды земельного участка № _____

г. Касли «__» _____ 20__ года

Комитет по управлению имуществом и земельным отношениям администрации Каслинского муниципального района, именуемый в дальнейшем «Арендодатель»), в лице председателя Комитета Леоновой Галины Ивановны, действующего на основании Положения о Комитете, с одной стороны,

и _____ (Ф.И.О) (для арендатора – гражданина),

и индивидуальный предприниматель _____ (ФИО) (для арендатора-индивидуального предпринимателя),

и _____ (наименование юридического лица) в лице _____,

действующего на основании _____ (для арендатора - юридического лица),

1. именуемый в дальнейшем «Арендатор», с другой стороны, и именуемые в

дальнейшем «Стороны», заключили настоящий договор о нижеследующем:

1. ПРЕДМЕТ ДОГОВОРА

1.1. Арендодатель предоставляет, а Арендатор принимает во временное пользование на условиях аренды земельный участок (далее - Участок), находящийся в муниципальной собственности, или земельный участок, Государственная собственность на который не разграничена (указать в зависимости от формы собственности)

Площадь _____

кадастровый номер _____

расположенный по адресу:

с разрешенным использованием:

1.2. Настоящий договор заключен на основании протокола о результатах открытого аукциона от _____ № _____.

1.3. Установлены следующие ограничения прав на Участок:

(сервитут, особые условия использования земельного участка в охранных, санитарно-защитных зонах, иные ограничения).

2. СРОК ДЕЙСТВИЯ ДОГОВОРА

2.1. Срок аренды Участка устанавливается с («») _____ 20__ г. до («») _____ 20__ г.
2.2. Договор вступает в силу с момента его заключения.

3. РАЗМЕР И УСЛОВИЯ ВНЕСЕНИЯ АРЕНДНОЙ ПЛАТЫ.

3.1. Ежегодный размер арендной платы за Участок определен по результатам аукциона и составляет

_____ (сумма цифрой)

_____ (сумма прописью)

3.2. Арендная плата вносится Арендатором путем перечисления арендной платы на следующие реквизиты:

(Налого, распределяемые органами Федерального казначейства между бюджетами различных уровней): УФК МФ РФ по Челябинской области, (УФК РФ по Челябинской области (Комитет по управлению имуществом и земельным отношениям администрации Каслинского муниципального района), (ЕКС) № 40102810645370000062, к/сч 0310064300000016900, Отделение Челябинск Банка России //УФК по Челябинской области г. Челябинск, ИНН № 7409001126, БИК № 017501500, ОКТМО - 75626440, КПП - 745901001, код бюджетной классификации - 67011105013050000120.

Исполнением обязательств по внесению арендной платы является фактическое поступление денежных средств на счет Арендодателя.

3.3. Размер, сроки, порядок внесения арендной платы: Задаток, внесенный Победителем аукциона, засчитывается в оплату стоимости арендной платы за земельный участок.

Ежегодный размер арендной платы, определенный по итогам аукциона, перечисляется Арендатором единовременно в течение 5 (пяти) рабочих дней с даты подписания настоящего договора. Следующие ежегодные арендные платежи оплачиваются в срок до 5 числа месяца, следующего за месяцем заключения договора, путем перечисления денежных средств.

3.4. Не использование Участка Арендатором не может служить основанием для невнесения арендной платы в установленные сроки.

4. ПРАВА И ОБЯЗАННОСТИ СТОРОН

4.1. Арендодатель имеет право:

4.1.1. Осуществлять контроль за использованием и охраной земельного участка, предоставленного в аренду.

4.1.2. На беспрепятственный доступ на территорию арендуемого земельного участка с целью его осмотра на предмет соблюдения условий Договора и земельного законодательства.

4.1.3. На возмещение убытков, причиненных ухудшением качества Участка и экологической обстановки в результате деятельности Арендатора, а также по иным основаниям, предусмотренным законодательством Российской Федерации.

4.1.4. Требовать устранения нарушений земельного, градостроительного и (или) иного законодательства, строительных норм и правил, условий настоящего Договора.

4.1.5. Досрочно в одностороннем порядке отказаться от Договора в случаях, предусмотренных пунктом 6.4 Договора.

4.2. Арендодатель обязан:

4.2.1. Выполнять в полном объеме все условия Договора.

4.2.2. Не вмешиваться в деятельность Арендатора, если это не противоречит условиям настоящего Договора и законодательству Российской Федерации.

4.2.3. Передать Арендатору земельный участок в соответствии с условиями настоящего Договора.

4.2.4. Своевременно информировать Арендатора об изменении реквизитов счета для перечисления арендной платы путем направления письменного уведомления Арендатору и/или путем размещения информации для неопределенного круга лиц в средствах массовой информации.

4.3. Арендатор имеет право:

4.3.1. Использовать Участок на условиях, установленных Договором.

4.4. Арендатор обязан:

4.4.1. Выполнять в полном объеме все условия Договора, в том числе своевременно и в полном объеме вносить арендную плату.

4.4.2. Использовать Участок в соответствии с целевым назначением и разрешенным использованием.

4.4.3. Обеспечить освоение Участка в установленный Договором срок.

4.4.4. Обеспечить Арендодателю (его представителям), представителям органа муниципального земельного контроля доступ на Участок по их требованию с целью его осмотра на предмет соблюдения условий Договора, земельного законодательства и целевого использования земельного участка.

4.4.5. Регулярно производить уборку Участка, обеспечить вывоз отходов с целью их утилизации и обезвреживания в порядке, установленном законодательством Российской Федерации.

4.4.6. Не допускать действий, приводящих к ухудшению экологической обстановки на арендуемом Участке, а также выполнять работы по благоустройству территории Участка.

4.4.7. Сохранять межевые, геодезические и другие специальные знаки, установленные на Участке в соответствии с законодательством Российской Федерации.

4.4.8. Соблюдать при использовании Участка требования градостроительных регламентов, строительных, экологических, санитарно-гигиенических, противопожарных и иных правил, нормативов.

4.4.9. Не допускать загрязнение, захламление, деградацию и ухудшение плодородия почв на арендуемом Участке.

4.4.10. Возмещать Арендодателю убытки в полном объеме в связи с ухудшением качества Участка и экологической обстановки в результате своей деятельности.

4.4.11. Не нарушать прав собственников, землепользователей и арендаторов смежных земельных участков.

4.4.12. Выполнять условия эксплуатации наземных и подземных коммуникаций, сооружений, дорог, проездов и не препятствовать их ремонту и обслуживанию.

4.4.13. Выполнять в полном объеме требования Арендодателя, указанные в п. 4.1.4 настоящего Договора.

4.4.14. Письменно в десятидневный срок уведомить Арендодателя об изменении своих реквизитов.

4.4.15. В случае досрочного прекращения действия Договора аренды арендатор обязан внести арендную плату в полном объеме, в размере, установленном договором за текущий год, установленный договором при его заключении.

4.4.16. Письменно сообщить Арендодателю не позднее, чем за один месяц о предстоящем освобождении Участка как в связи с окончанием срока действия Договора, так и при досрочном его освобождении.

4.4.17. При прекращении Договора привести Участок в пригодное для использования состояние и вернуть его Арендодателю по акту приема-передачи.

4.4.18. Подписать договор аренды земельного участка по истечении десятидневного срока со дня размещения информации о результатах аукциона на официальном сайте Российской Федерации в сети «Интернет» в редакции, предусмотренной аукционной документацией.

4.4.19. Подписать акт приема - передачи земельного участка в течение 5 дней после поступления денежных средств на расчетный счет Арендодателя

4.5. Арендодатель и Арендатор имеют иные права и несут иные обязанности, установленные законодательством Российской Федерации, Челябинской области и нормативными правовыми актами Каслинского муниципального района.

5. ОТВЕТСТВЕННОСТЬ СТОРОН

5.1. За нарушение условий Договора Стороны несут ответственность, предусмотренную законодательством Российской Федерации и настоящим Договором.

5.2. За нарушение срока внесения арендной платы по Договору, Арендатор уплачивает Арендодателю пени из расчета 0,1% от размера невнесенной арендной платы за каждый календарный день просрочки.

5.3. Ответственность Сторон за нарушение обязательств по Договору, вызванных действием обстоятельств непреодолимой силы, регулируется законодательством РФ.

5.4. За действия (бездействие) третьих лиц на Участке ответственность несет Арендатор. Действия (бездействие) третьих лиц на Участке, действующих как по согласию с Арендатором, так и без такового, считаются действиями (бездействием) самого Арендатора.

6. ИЗМЕНЕНИЕ, РАСТОРЖЕНИЕ И ПРЕКРАЩЕНИЕ ДОГОВОРА

6.1. Все изменения к Договору оформляются Сторонами в письменной форме путем заключения дополнительных соглашений к Договору, кроме случаев, предусмотренных Договором.

6.2. Договор может быть расторгнут:

6.2.1. по соглашению Сторон в порядке, предусмотренном законодательством Российской Федерации.

6.2.2. досрочно судом по требованию Арендодателя на основании ч.2 ст. 450 ГК РФ, ст. 619 ГК РФ или Арендатора в случаях и в порядке, установленных законодательством Российской Федерации.

6.3. По истечении срока, указанного в пункте 2.1 Договора, действие Договора прекращается без направления Арендатору уведомления об этом.

6.4. Арендодатель вправе отказаться от договора (исполнения договора) полностью или частично, если такой отказ допускается, договор считается расторгнутым или измененным, в соответствии со статьей 450.1 Гражданского кодекса РФ.

7. РАССМОТРЕНИЕ И УРЕГУЛИРОВАНИЕ СПОРОВ

7.1. Все споры между Сторонами, возникающие по Договору, рассматриваются в порядке, установленном законодательством Российской Федерации.

8. ОСОБЫЕ УСЛОВИЯ ДОГОВОРА

8.1. Настоящий договор подлежит государственной регистрации в порядке, установленном действующим законодательством. Расходы по государственной регистрации Договора, а также дополнительных соглашений к нему возлагаются на Арендатора.

8.2. Договор составлен в трех экземплярах, имеющих одинаковую юридическую силу, по одному экземпляру для Арендодателя и Арендатора, один экземпляр передается в орган, осуществляющий государственную регистрацию прав на недвижимое имущество и сделок с ним.

9. РЕКВИЗИТЫ СТОРОН

Комитет по управлению имуществом и земельным отношениям администрации Каслинского муниципального района	
---	--

Приложение к договору:

1. акт приема-передачи земельного участка.

10. ПОДПИСИ СТОРОН

АРЕНДОДАТЕЛЬ:

АРЕНДАТОР:

М.П.

М.П.

Приложение 1
к Договору аренды земельного участка

от («») _____ 20__ г. № _____

АКТ ПРИЕМА-ПЕРЕДАЧИ ЗЕМЕЛЬНОГО УЧАСТКА

г. Касли

(«») _____ 20__ г.

Комитет по управлению имуществом и земельным отношениям администрации Каслинского муниципального района, именуемый в дальнейшем «Арендодатель» в лице председателя Комитета Леоновой Галины Ивановны, действующего на основании Положения о Комитете, с одной стороны, и _____ (Ф.И.О) (для арендатора – гражданина), и индивидуальный предприниматель _____ (ФИО) (для арендатора-индивидуального предпринимателя), и _____ (наименование юридического лица) в лице _____, действующего на основании _____ (для арендатора - юридического лица), именуемый в дальнейшем «Арендатор», с другой стороны, подписали настоящий Акт о нижеследующем:

1. Арендодатель передает, а Арендатор принимает во временное пользование на условиях аренды земельный участок, государственная собственность на который не разграничена

категория земель - земли _____

с кадастровым номером _____

площадью _____ кв. м,

находящийся: г. _____

разрешенное использование - _____.

Обременение/ограничение: _____.

2. Состояние земельного участка на момент подписания настоящего акта:

ПОДПИСИ СТОРОН

Земельный участок передал:

Земельный участок принял:

АРЕНДОДАТЕЛЬ:

АРЕНДАТОР:

М.П.

М.П.

ИЗВЕЩЕНИЕ О ПРЕДВАРИТЕЛЬНОМ СОГЛАСОВАНИИ ПРЕДОСТАВЛЕНИЯ ЗЕМЕЛЬНЫХ УЧАСТКОВ

Комитет по управлению имуществом и земельным отношениям администрации Каслинского муниципального района извещает о предварительном согласовании предоставления земельных участков:

1) Челябинская область, Каслинский район, п. Кисегач, примыкает с запада земельного участка с кадастровым номером 74:09:0911001:32, общей площадью: 1784 кв.м., категория земель: земли населенных пунктов, для ведения личного подсобного хозяйства (без права капитального строительства);

2) Челябинская область, Каслинский район, СНТ Астра, ул. 4, уч. 73, общей площадью: 1500 кв.м., категория земель: земли сельскохозяйственного назначения, для садоводства;

Граждане, заинтересованные в предоставлении земельного участка, в течение тридцати дней со дня опубликования и размещения извещения вправе подавать заявления о намерении участвовать в аукционе.

Заявления подаются **только лично** (по доверенности в случае подачи заявления доверенным лицом) в приемную Комитета по управлению имуществом и земельным отношениям администрации Каслинского муниципального района по рабочим дням с 08.30 до 13.00 и с 14.00 до 16.00 по местному времени, по адресу: Челябинская область, г. Касли, ул. Советская, д. 29, каб. 11.

Дата начала приема заявлений: **29.02.2024**

Дата окончания приема заявлений: **01.04.2024 до 13:00**

Адрес и время приема граждан для ознакомления со схемой расположения участка: Челябинская область, г. Касли, ул. Советская, д. 29, каб. 4 по рабочим дням с 08.00 до 13.00 и с 14.00 до 17.00 по местному времени.

Решение об установлении публичного сервитута в отдельных целях



КОМИТЕТ ПО УПРАВЛЕНИЮ ИМУЩЕСТВОМ И ЗЕМЕЛЬНЫМ ОТНОШЕНИЯМИ администрации Каслинского муниципального района

ул. Советская, 29, г. Касли, Челябинская область, 456830
тел./факс (351-49) 2-53-80
e-mail: kuizo.kmr@yandex.ru

ОКПО 32527890 ОГРН 1027400728970
ИНН/КПП 7409001126/745901001
21.02.2024 № 297

На № _____ от _____

Публичное акционерное общество «Россети Урал»

620026, Свердловская область, г. Екатеринбург, ул. Мамина-Сибиряка, строение 140

По результатам рассмотрения ходатайства от 06.12.2023 г. об установлении публичного сервитута в отношении земель (и/или) земельного(ых) участка(ов) в границах кадастровых кварталов 74:09:0502001, 74:09:0605001, 74:09:065010,

принято решение об установлении публичного сервитута на срок 49 (сорок девять) лет, в отношении указанных земельных участков (земель) в соответствии со схемой границ размещения публичного сервитута, в целях эксплуатации существующего линейного объекта электросетевого хозяйства «ВЛ-0,4кВ СК №38 Мента от ТП-2306», площадью 8093 кв.м., местоположение: Челябинская область, Каслинский район, вблизи п.Тихомировка, СК №38 «Мента».

Сведения о публичном сервитуте

1. Сведения об обладателе публичного сервитута – Публичное акционерное общество «Россети Урал», почтовый адрес: 620026, Свердловская область, г. Екатеринбург, ул. Мамина-Сибиряка, строение 140, ОГРН 1056604000970, ИНН 6671163413

2. Публичному акционерному обществу «Россети Урал» в установленном законом порядке обеспечить:

1) осуществление публичного сервитута после внесения сведений о публичном сервитуте в Единый государственный реестр недвижимости;

2) эксплуатацию, указанного в настоящем решении, линейного объекта электросетевого хозяйства в границах зоны действия публичного сервитута;

3) после прекращения действия публичного сервитута привести земли, обремененные публичным сервитутом, в состояние, пригодное для их использования в срок не позднее, чем за три месяца после завершения деятельности, для обеспечения которой установлен публичный сервитут.

3. Разъяснить Публичному акционерному обществу «Россети Урал» о возможности до окончания срока действия публичного сервитута обратиться с ходатайством об установлении публичного сервитута на новый срок.

4. Отделу распоряжения и использования муниципального имущества Комитета по управлению имуществом и земельным отношениям администрации Каслинского муниципального района (Кузнецова А.А.) настоящее решение:

1) разместить на официальном сайте администрации Каслинского муниципального района <http://admkmr.ru>;

2) направить для опубликования в периодическом сборнике «Официальный вестник Каслинского муниципального района»;

3) направить копию настоящего решения в Управление Федеральной службы государственной регистрации, кадастра и картографии по Челябинской области (Каслинский отдел).

5. Организацию исполнения настоящего решения возложить на отдел распоряжения и использования муниципального имущества Комитета по управлению имуществом и земельным отношениям администрации Каслинского муниципального района (Кузнецова А.А.).

Председатель Комитета

Г.И. Леонова

Решение об установлении публичного сервитута в отдельных целях



КОМИТЕТ ПО УПРАВЛЕНИЮ ИМУЩЕСТВОМ И ЗЕМЕЛЬНЫМ ОТНОШЕНИЯМИ администрации Каслинского муниципального района

ул. Советская, 29, г. Касли, Челябинская область, 456830
тел./факс (351-49) 2-53-80
e-mail: kuizo.kmr@yandex.ru

ОКПО 32527890 ОГРН 1027400728970
ИНН/КПП 7409001126/745901001
15.02.2024 № 298

На № _____ от _____

Публичное акционерное общество «Россети Урал»

620026, Свердловская область, г. Екатеринбург, ул. Мамина-Сибиряка, строение 140

По результатам рассмотрения ходатайства №3668195523 от 22.12.2023г. об установлении публичного сервитута в отношении земель (и/или) земельного(ых) участка(ов) в границах кадастрового квартала 74:09:0909001,

принято решение об установлении публичного сервитута на срок 49 (сорок девять) лет, в отношении указанных земельных участков (зе-

мель) в соответствии со схемой границ размещения публичного сервитута, в целях эксплуатации существующего линейного объекта электросетевого хозяйства «ВЛ-0,4кВ №3 от ТП-2283», площадью 1716 кв.м., местоположение: Челябинская область, Каслинский район, в 550 м на север от с.Воскресенское.

Сведения о публичном сервитуте:

1. Сведения об обладателе публичного сервитута – Публичное акционерное общество «Россети Урал», почтовый адрес: 620026, Свердловская область, г. Екатеринбург, ул. Мамина-Сибиряка, строение 140, ОГРН 1056604000970, ИНН 6671163413.

2. Публичному акционерному обществу «Россети Урал» в установленном законом порядке обеспечить:

1) осуществление публичного сервитута после внесения сведений о публичном сервитуте в Единый государственный реестр недвижимости;

2) эксплуатацию, указанного в настоящем решении, линейного объекта электросетевого хозяйства в границах зоны действия публичного сервитута;

3) после прекращения действия публичного сервитута привести земли, обремененные публичным сервитутом, в состояние, пригодное для их использования в срок не позднее, чем за три месяца после завершения деятельности, для обеспечения которой установлен публичный сервитут.

3. Разъяснить Публичному акционерному обществу «Россети Урал» о возможности до окончания срока действия публичного сервитута обратиться с ходатайством об установлении публичного сервитута на новый срок.

4. Отделу распоряжения и использования муниципального имущества Комитета по управлению имуществом и земельным отношениям администрации Каслинского муниципального района (Кузнецова А.А.) настоящее решение:

1) разместить на официальном сайте администрации Каслинского муниципального района <http://admkmr.ru>;

2) направить для опубликования в периодическом сборнике «Официальный вестник Каслинского муниципального района»;

3) направить копию настоящего решения в Управление Федеральной службы государственной регистрации, кадастра и картографии по Челябинской области (Каслинский отдел).

5. Организацию исполнения настоящего решения возложить на отдел распоряжения и использования муниципального имущества Комитета по управлению имуществом и земельным отношениям администрации Каслинского муниципального района (Кузнецова А.А.).

Председатель Комитета

Г.И. Леонова

Решение об установлении публичного сервитута в отдельных целях



КОМИТЕТ ПО УПРАВЛЕНИЮ ИМУЩЕСТВОМ И ЗЕМЕЛЬНЫМ ОТНОШЕНИЯМИ администрации Каслинского муниципального района

ул. Советская, 29, г. Касли, Челябинская область, 456830
тел./факс (351-49) 2-53-80
e-mail: kuizo.kmr@yandex.ru

ОКПО 32527890 ОГРН 1027400728970
ИНН/КПП 7409001126/745901001
15.02.2024 № 299

На № _____ от _____

Публичное акционерное общество «Россети Урал»

620026, Свердловская область, г. Екатеринбург, ул. Мамина-Сибиряка, строение 140

По результатам рассмотрения ходатайства №3673200422 от 22.12.2023г. об установлении публичного сервитута в отношении земель (и/или) земельного(ых) участка(ов) в границах кадастрового квартала 74:09:0909001,

принято решение об установлении публичного сервитута на срок 49 (сорок девять) лет, в отношении указанных земельных участков (земель) в соответствии со схемой границ размещения публичного сервитута, в целях эксплуатации существующего линейного объекта электросетевого хозяйства «ВЛ-0,4кВ №1 от ТП-2283», площадью 3599 кв.м., местоположение: Челябинская область, Каслинский район, в 550 м на север от с.Воскресенское.

Сведения о публичном сервитуте:

1. Сведения об обладателе публичного сервитута – Публичное акционерное общество «Россети Урал», почтовый адрес: 620026, Свердловская область, г. Екатеринбург, ул. Мамина-Сибиряка, строение 140, ОГРН 1056604000970, ИНН 6671163413.

2. Публичному акционерному обществу «Россети Урал» в установленном законом порядке обеспечить:

1) осуществление публичного сервитута после внесения сведений о публичном сервитуте в Единый государственный реестр недвижимости;

2) эксплуатацию, указанного в настоящем решении, линейного объекта электросетевого хозяйства в границах зоны действия публичного сервитута;

3) после прекращения действия публичного сервитута привести земли, обремененные публичным сервитутом, в состояние, пригодное для их использования в срок не позднее, чем за три месяца после завершения деятельности, для обеспечения которой установлен публичный сервитут.

3. Разъяснить Публичному акционерному обществу «Россети Урал» о возможности до окончания срока действия публичного сервитута обратиться с ходатайством об установлении публичного сервитута на новый срок.

4. Отделу распоряжения и использования муниципального имущества Комитета по управлению имуществом и земельным отношениям администрации Каслинского муниципального района (Кузнецова А.А.) настоящее решение:

1) разместить на официальном сайте администрации Каслинского муниципального района <http://admkmr.ru>;

2) направить для опубликования в периодическом сборнике «Официальный вестник Каслинского муниципального района»;

3) направить копию настоящего решения в Управление Федеральной службы государственной регистрации, кадастра и картографии по Челябинской области (Каслинский отдел).

5. Организацию исполнения настоящего решения возложить на отдел распоряжения и использования муниципального имущества Комитета по управлению имуществом и земельным отношениям администрации Каслинского муниципального района (Кузнецова А.А.).

Председатель Комитета

Г.И. Леонова

**Решение об установлении публичного сервитута
в отдельных целях**



**КОМИТЕТ ПО УПРАВЛЕНИЮ ИМУЩЕСТВОМ
И ЗЕМЕЛЬНЫМ ОТНОШЕНИЯМ
администрации Каслинского муниципально-**

пального района
ул. Советская, 29, г. Касли,
Челябинская область, 456830
тел./факс (351-49) 2-53-80
e-mail: kuizo.kmr@yandex.ru
ОКПО 32527890 ОГРН 1027400728970
ИНН/КПП 7409001126/745901001
15.02.2024 № 300

На № _____ от _____

По результатам рассмотрения ходатайства №3673270224 от 22.12.2023г. об установлении публичного сервитута в отношении земель и (или) земельного(ых) участка(ов) в границах кадастрового квартала 74:09:0909001, принято решение об установлении публичного сервитута на срок 49 (сорок девять) лет, в отношении указанных земельных участков (земель) в соответствии со схемой границ размещения публичного сервитута, в целях эксплуатации существующего линейного объекта электросетевого хозяйства «ВЛ-0,4кВ №2 от ТП-2283», площадью 1861 кв.м., местоположение: Челябинская область, Каслинский район, в 550 м на север от с.Воскресенское.

Сведения о публичном сервитуте:

1. Сведения об обладателе публичного сервитута – Публичное акционерное общество «Россети Урал», почтовый адрес: 620026, Свердловская область, г.Екатеринбург, ул.Мамина-Сибиряка, строение 140, ОГРН 1056604000970, ИНН 6671163413.

2. Публичному акционерному обществу «Россети Урал» в установленном законом порядке обеспечить:

1) осуществление публичного сервитута после внесения сведений о публичном сервитуте в Единый государственный реестр недвижимости;

2) эксплуатацию, указанного в настоящем решении, линейного объекта электросетевого хозяйства в границах зоны действия публичного сервитута;

3) после прекращения действия публичного сервитута привести земли, обремененные публичным сервитутом, в состояние, пригодное для их использования в срок не позднее, чем за три месяца после завершения деятельности, для обеспечения которой установлен публичный сервитут.

3. Разъяснить Публичному акционерному обществу «Россети Урал» о возможности до окончания срока действия публичного сервитута обратиться с ходатайством об установлении публичного сервитута на новый срок.

4. Отделу распоряжения и использования муниципального имущества Комитета по управлению имуществом и земельным отношениям администрации Каслинского муниципального района (Кузнецова А.А.) настоящее решение:

1) разместить на официальном сайте администрации Каслинского муниципального района <http://admkmr.ru>;

2) направить для опубликования в периодическом сборнике «Официальный вестник Каслинского муниципального района»;

3) направить копию настоящего решения в Управление Федеральной службы государственной регистрации, кадастра и картографии по Челябинской области (Каслинский отдел).

5. Организацию исполнения настоящего решения возложить на отдел распоряжения и использования муниципального имущества Комитета по управлению имуществом и земельным отношениям администрации Каслинского муниципального района (Кузнецова А.А.).

Председатель Комитета

Г.И. Леонова

Публичное акционерное общество
«Россети Урал»

620026, Свердловская область,
г.Екатеринбург,
ул.Мамина-Сибиряка, строение 140

не позднее, чем за три месяца после завершения деятельности, для обеспечения которой установлен публичный сервитут.

3. Разъяснить Публичному акционерному обществу «Россети Урал» о возможности до окончания срока действия публичного сервитута обратиться с ходатайством об установлении публичного сервитута на новый срок.

4. Отделу распоряжения и использования муниципального имущества Комитета по управлению имуществом и земельным отношениям администрации Каслинского муниципального района (Кузнецова А.А.) настоящее решение:

1) разместить на официальном сайте администрации Каслинского муниципального района <http://admkmr.ru>;

2) направить для опубликования в периодическом сборнике «Официальный вестник Каслинского муниципального района»;

3) направить копию настоящего решения в Управление Федеральной службы государственной регистрации, кадастра и картографии по Челябинской области (Каслинский отдел).

5. Организацию исполнения настоящего решения возложить на отдел распоряжения и использования муниципального имущества Комитета по управлению имуществом и земельным отношениям администрации Каслинского муниципального района (Кузнецова А.А.).

Председатель Комитета

Г.И. Леонов

**Решение об установлении публичного сервитута
в отдельных целях**



**КОМИТЕТ ПО УПРАВЛЕНИЮ ИМУЩЕСТВОМ
И ЗЕМЕЛЬНЫМ ОТНОШЕНИЯМ
администрации Каслинского муниципально-**

пального района
ул. Советская, 29, г. Касли,
Челябинская область, 456830
тел./факс (351-49) 2-53-80
e-mail: kuizo.kmr@yandex.ru
ОКПО 32527890 ОГРН 1027400728970
ИНН/КПП 7409001126/745901001
15.02.2024 № 302

На № _____ от _____

По результатам рассмотрения ходатайства №3708782572 от 10.01.2024г. об установлении публичного сервитута в отношении земель и (или) земельного(ых) участка(ов) в границах кадастрового квартала 74:09:0501001,

принято решение об установлении публичного сервитута на срок 49 (сорок девять) лет, в отношении указанных земельных участков (земель) в соответствии со схемой границ размещения публичного сервитута, в целях эксплуатации существующего линейного объекта электросетевого хозяйства «ВЛ-0,4кВ Воздвиженка от ТП-231б», площадью 4285 кв.м., местоположение: Челябинская область, Каслинский район, пос. Воздвиженка.

Сведения о публичном сервитуте:

1. Сведения об обладателе публичного сервитута – Публичное акционерное общество «Россети Урал», почтовый адрес: 620026, Свердловская область, г.Екатеринбург, ул.Мамина-Сибиряка, строение 140, ОГРН 1056604000970, ИНН 6671163413.

2. Публичному акционерному обществу «Россети Урал» в установленном законом порядке обеспечить:

1) осуществление публичного сервитута после внесения сведений о публичном сервитуте в Единый государственный реестр недвижимости;

2) эксплуатацию, указанного в настоящем решении, линейного объекта электросетевого хозяйства в границах зоны действия публичного сервитута;

3) после прекращения действия публичного сервитута привести земли, обремененные публичным сервитутом, в состояние, пригодное для их использования в срок не позднее, чем за три месяца после завершения деятельности, для обеспечения которой установлен публичный сервитут.

3. Разъяснить Публичному акционерному обществу «Россети Урал» о возможности до окончания срока действия публичного сервитута обратиться с ходатайством об установлении публичного сервитута на новый срок.

4. Отделу распоряжения и использования муниципального имущества Комитета по управлению имуществом и земельным отношениям администрации Каслинского муниципального района (Кузнецова А.А.) настоящее решение:

1) разместить на официальном сайте администрации Каслинского муниципального района <http://admkmr.ru>;

2) направить для опубликования в периодическом сборнике «Официальный вестник Каслинского муниципального района»;

3) направить копию настоящего решения в Управление Федеральной службы государственной регистрации, кадастра и картографии по Челябинской области (Каслинский отдел).

5. Организацию исполнения настоящего решения возложить на отдел распоряжения и использования муниципального имущества Комитета по управлению имуществом и земельным отношениям администрации Каслинского муниципального района (Кузнецова А.А.).

Председатель Комитета

Г.И. Леонова

**Решение об установлении публичного сервитута
в отдельных целях**



**КОМИТЕТ ПО УПРАВЛЕНИЮ ИМУЩЕСТВОМ
И ЗЕМЕЛЬНЫМ ОТНОШЕНИЯМ
администрации Каслинского муниципально-**

пального района
ул. Советская, 29, г. Касли,
Челябинская область, 456830
тел./факс (351-49) 2-53-80
e-mail: kuizo.kmr@yandex.ru
ОКПО 32527890 ОГРН 1027400728970
ИНН/КПП 7409001126/745901001
15.02.2024 № 301

На № _____ от _____

По результатам рассмотрения ходатайства №3712949804 от 15.01.2024г. об установлении публичного сервитута в отношении земель и (или) земельного(ых) участка(ов) в границах кадастрового квартала 74:09:0501001,

принято решение об установлении публичного сервитута на срок 49 (сорок девять) лет, в отношении указанных земельных участков (земель) в соответствии со схемой границ размещения публичного сервитута, в целях эксплуатации существующего линейного объекта электросетевого хозяйства «ВЛ 0,4кВ Воздвиженка от ТП-2279», площадью 2522 кв.м., местоположение: Челябинская область, Каслинский район, пос. Воздвиженка.

Сведения о публичном сервитуте:

1. Сведения об обладателе публичного сервитута – Публичное акционерное общество «Россети Урал», почтовый адрес: 620026, Свердловская область, г.Екатеринбург, ул.Мамина-Сибиряка, строение 140, ОГРН 1056604000970, ИНН 6671163413.

2. Публичному акционерному обществу «Россети Урал» в установленном законом порядке обеспечить:

1) осуществление публичного сервитута после внесения сведений о публичном сервитуте в Единый государственный реестр недвижимости;

2) эксплуатацию, указанного в настоящем решении, линейного объекта электросетевого хозяйства в границах зоны действия публичного сервитута;

3) после прекращения действия публичного сервитута привести земли, обремененные публичным сервитутом, в состояние, пригодное для их использования в срок

Публичное акционерное общество
«Россети Урал»

620026, Свердловская область,
г.Екатеринбург,
ул.Мамина-Сибиряка, строение 140

**Решение об установлении публичного сервитута
в отдельных целях**



**КОМИТЕТ ПО УПРАВЛЕНИЮ ИМУЩЕСТВОМ
И ЗЕМЕЛЬНЫМ ОТНОШЕНИЯМ
администрации Каслинского муниципально-**

пального района
ул. Советская, 29, г. Касли,
Челябинская область, 456830
тел./факс (351-49) 2-53-80
e-mail: kuizo.kmr@yandex.ru
ОКПО 32527890 ОГРН 1027400728970
ИНН/КПП 7409001126/745901001
15.02.2024 № 303

На № _____ от _____

По результатам рассмотрения ходатайства №3708740018 от 10.01.2024г. об установлении публичного сервитута в отношении земель

3. Разъяснить Публичному акционерному обществу «Россети Урал» о возможности до окончания срока действия публичного сервитута обратиться с ходатайством об установлении публичного сервитута на новый срок.

4. Отделу распоряжения и использования муниципального имущества Комитета по управлению имуществом и земельным отношениям администрации Каслинского муниципального района (Кузнецова А.А.) настоящее решение:

- 1) разместить на официальном сайте администрации Каслинского муниципального района <http://admkmr.ru>;
 - 2) направить для опубликования в периодическом сборнике «Официальный вестник Каслинского муниципального района»;
 - 3) направить копию настоящего решения в Управление Федеральной службы государственной регистрации, кадастра и картографии по Челябинской области (Каслинский отдел).
5. Организацию исполнения настоящего решения возложить на отдел распоряжения и использования муниципального имущества Комитета по управлению имуществом и земельным отношениям администрации Каслинского муниципального района (Кузнецова А.А.).

Председатель Комитета

Г.И. Леонова

Решение об установлении публичного сервитута в отдельных целях



КОМИТЕТ ПО УПРАВЛЕНИЮ ИМУЩЕСТВОМ И ЗЕМЕЛЬНЫМ ОТНОШЕНИЯМ администрации Каслинского муниципаль- ного района

ул. Советская, 29, г. Касли,
Челябинская область, 456830
тел./факс (351-49) 2-53-80
e-mail: kuizo.kmr@yandex.ru
ОКПО 32527890 ОГРН 1027400728970
ИНН/КПП 7409001126/745901001
15.02.2024 № 307

На № _____ от _____

По результатам рассмотрения ходатайства №3726614128 от 15.01.2024г. об установлении публичного сервитута в отношении земель и (или) земельного(ых) участка(ов) в границах кадастрового квартала 74:09:0501003, 74:09:0505003,

принято решение об установлении публичного сервитута на срок 49 (сорок девять) лет, в отношении указанных земельных участков (земель) в соответствии со схемой границ размещения публичного сервитута, в целях эксплуатации существующего линейного объекта электросетевого хозяйства «ВЛ 0,4кВ Воздвиженка от ТП-2308», площадью 10865 кв.м., местоположение: Челябинская область, Каслинский район, пос.Воздвиженка.

Сведения о публичном сервитуте:

1. Сведения об обладателе публичного сервитута – Публичное акционерное общество «Россети Урал», почтовый адрес: 620026, Свердловская область, г.Екатеринбург, ул.Мамина-Сибиряка, строение 140, ОГРН 1056604000970, ИНН 6671163413.

2. Публичному акционерному обществу «Россети Урал» в установленном законом порядке обеспечить:

- 1) осуществление публичного сервитута после внесения сведений о публичном сервитуте в Единый государственный реестр недвижимости;
- 2) эксплуатацию, указанного в настоящем решении, линейного объекта электросетевого хозяйства в границах зоны действия публичного сервитута;
- 3) после прекращения действия публичного сервитута привести землю, обремененные публичным сервитутом, в состояние, пригодное для их использования в срок не позднее, чем за три месяца после завершения деятельности, для обеспечения которой установлен публичный сервитут.

3. Разъяснить Публичному акционерному обществу «Россети Урал» о возможности до окончания срока действия публичного сервитута обратиться с ходатайством об установлении публичного сервитута на новый срок.

4. Отделу распоряжения и использования муниципального имущества Комитета по управлению имуществом и земельным отношениям администрации Каслинского муниципального района (Кузнецова А.А.) настоящее решение:

- 1) разместить на официальном сайте администрации Каслинского муниципального района <http://admkmr.ru>;
 - 2) направить для опубликования в периодическом сборнике «Официальный вестник Каслинского муниципального района»;
 - 3) направить копию настоящего решения в Управление Федеральной службы государственной регистрации, кадастра и картографии по Челябинской области (Каслинский отдел).
5. Организацию исполнения настоящего решения возложить на отдел распоряжения и использования муниципального имущества Комитета по управлению имуществом и земельным отношениям администрации Каслинского муниципального района (Кузнецова А.А.).

Председатель Комитета

Г.И. Леонова

Решение об установлении публичного сервитута в отдельных целях



КОМИТЕТ ПО УПРАВЛЕНИЮ ИМУЩЕСТВОМ И ЗЕМЕЛЬНЫМ ОТНОШЕНИЯМ администрации Каслинского муниципаль- ного района

ул. Советская, 29, г. Касли,
Челябинская область, 456830
тел./факс (351-49) 2-53-80
e-mail: kuizo.kmr@yandex.ru
ОКПО 32527890 ОГРН 1027400728970
ИНН/КПП 7409001126/745901001
15.02.2024 № 309

На № _____ от _____

По результатам рассмотрения ходатайства №3722189808 от 18.01.2024г. об установлении публичного сервитута в отношении земель и (или) земельного(ых) участка(ов) в границах кадастрового квартала 74:09:0501001, 74:09:0505003, 74:09:0605011,

принято решение об установлении публичного сервитута на срок 49 (сорок девять) лет, в отношении указанных земельных участков (земель) в соответствии со схемой границ размещения публичного сервитута, в целях эксплуатации существующего линейного объекта электросетевого хозяйства «ВЛ-0,4кВ Воздвиженка от ТП-2341», площадью 10120 кв.м., местоположение: Челябинская область, Каслинский район, СОСОК «Окункуль».

Сведения о публичном сервитуте:

1. Сведения об обладателе публичного сервитута – Публичное акционерное общество «Россети Урал», почтовый адрес: 620026, Свердловская область, г.Екатеринбург, ул.Мамина-Сибиряка, строение 140, ОГРН 1056604000970, ИНН 6671163413.

2. Публичному акционерному обществу «Россети Урал» в установленном законом порядке обеспечить:

- 1) осуществление публичного сервитута после внесения сведений о публичном сервитуте в Единый государственный реестр недвижимости;
- 2) эксплуатацию, указанного в настоящем решении, линейного объекта электросетевого хозяйства в границах зоны действия публичного сервитута;
- 3) после прекращения действия публичного сервитута привести землю, обремененные публичным сервитутом, в состояние, пригодное для их использования в срок не позднее, чем за три месяца после завершения деятельности, для обеспечения которой установлен публичный сервитут.

3. Разъяснить Публичному акционерному обществу «Россети Урал» о возможности до окончания срока действия публичного сервитута обратиться с ходатайством об установлении публичного сервитута на новый срок.

4. Отделу распоряжения и использования муниципального имущества Комитета по управлению имуществом и земельным отношениям администрации Каслинского муниципального района (Кузнецова А.А.) настоящее решение:

- 1) разместить на официальном сайте администрации Каслинского муниципального района <http://admkmr.ru>;
 - 2) направить для опубликования в периодическом сборнике «Официальный вестник Каслинского муниципального района»;
 - 3) направить копию настоящего решения в Управление Федеральной службы государственной регистрации, кадастра и картографии по Челябинской области (Каслинский отдел).
5. Организацию исполнения настоящего решения возложить на отдел распоряжения и использования муниципального имущества Комитета по управлению имуществом и земельным отношениям администрации Каслинского муниципального района (Кузнецова А.А.).

Председатель Комитета

Г.И. Леонова

Решение об установлении публичного сервитута в отдельных целях



КОМИТЕТ ПО УПРАВЛЕНИЮ ИМУЩЕСТВОМ И ЗЕМЕЛЬНЫМ ОТНОШЕНИЯМ администрации Каслинского муниципаль- ного района

ул. Советская, 29, г. Касли,
Челябинская область, 456830
тел./факс (351-49) 2-53-80
e-mail: kuizo.kmr@yandex.ru
ОКПО 32527890 ОГРН 1027400728970
ИНН/КПП 7409001126/745901001
15.02.2024 № 310

На № _____ от _____

По результатам рассмотрения ходатайства №3722289824 от 18.01.2024г. об установлении публичного сервитута в отношении земель и (или) земельного(ых) участка(ов) в границах кадастрового квартала 74:09:0605009,

принято решение об установлении публичного сервитута на срок 49 (сорок девять) лет, в отношении указанных земельных участков (земель) в соответствии со схемой границ размещения публичного сервитута, в целях эксплуатации существующего линейного объекта электросетевого хозяйства «ВЛ-0,4кВ №3 Тихомировка, Подсолнухи от ТП-2358», площадью 3028 кв.м., местоположение: Челябинская область, Каслинский район, Подсолнухи.

Сведения о публичном сервитуте:

1. Сведения об обладателе публичного сервитута – Публичное акционерное общество «Россети Урал», почтовый адрес: 620026, Свердловская область, г.Екатеринбург, ул.Мамина-Сибиряка, строение 140, ОГРН 1056604000970, ИНН 6671163413.

2. Публичному акционерному обществу «Россети Урал» в установленном законом порядке обеспечить:

- 1) осуществление публичного сервитута после внесения сведений о публичном сервитуте в Единый государственный реестр недвижимости;
- 2) эксплуатацию, указанного в настоящем решении, линейного объекта электросетевого хозяйства в границах зоны действия публичного сервитута;
- 3) после прекращения действия публичного сервитута привести землю, обремененные публичным сервитутом, в состояние, пригодное для их использования в срок не позднее, чем за три месяца после завершения деятельности, для обеспечения которой установлен публичный сервитут.

3. Разъяснить Публичному акционерному обществу «Россети Урал» о возможности до окончания срока действия публичного сервитута обратиться с ходатайством об установлении публичного сервитута на новый срок.

4. Отделу распоряжения и использования муниципального имущества Комитета по управлению имуществом и земельным отношениям администрации Каслинского муниципального района (Кузнецова А.А.) настоящее решение:

- 1) разместить на официальном сайте администрации Каслинского муниципального района <http://admkmr.ru>;
 - 2) направить для опубликования в периодическом сборнике «Официальный вестник Каслинского муниципального района»;
 - 3) направить копию настоящего решения в Управление Федеральной службы государственной регистрации, кадастра и картографии по Челябинской области (Каслинский отдел).
5. Организацию исполнения настоящего решения возложить на отдел распоряжения и использования муниципального имущества Комитета по управлению имуществом и земельным отношениям администрации Каслинского муниципального района (Кузнецова А.А.).

Председатель Комитета

Г.И. Леонова

**Решение об установлении публичного сервитута
в отдельных целях**



**КОМИТЕТ ПО УПРАВЛЕНИЮ ИМУЩЕСТВОМ
И ЗЕМЕЛЬНЫМ ОТНОШЕНИЯМ
администрации Каслинского муниципаль-
ного района**

ул. Советская, 29, г. Касли,
Челябинская область, 456830
тел./факс (351-49) 2-53-80
e-mail: kuizo.kmr@yandex.ru
ОКПО 32527890 ОГРН 1027400728970
ИНН/КПП 7409001126/745901001
15.02.2024 № 311

На № _____ от _____

По результатам рассмотрения ходатайства №3722579573 от 18.01.2024г. об установлении публичного сервитута в отношении земель и (или) земельного(ых) участка(ов) в границах кадастрового квартала 74:09:0605009,

принято решение об установлении публичного сервитута на срок 49 (сорок девять) лет, в отношении указанных земельных участков (земель) в соответствии со схемой границ размещения публичного сервитута, в целях эксплуатации существующего линейного объекта электросетевого хозяйства «ВЛ-0,4кВ №2 Тихомировка, Подсолнухи от ТП-2358», площадью 3630 кв.м., местоположение: Челябинская область, Каслинский район, Подсолнухи.

Сведения о публичном сервитуте:

1. Сведения об обладателе публичного сервитута – Публичное акционерное общество «Россети Урал», почтовый адрес: 620026, Свердловская область, г.Екатеринбург, ул.Мамина-Сибиряка, строение 140, ОГРН 1056604000970, ИНН 6671163413.

2. Публичному акционерному обществу «Россети Урал» в установленном законом порядке обеспечить:

1) осуществление публичного сервитута после внесения сведений о публичном сервитуте в Единый государственный реестр недвижимости;

2) эксплуатацию, указанного в настоящем решении, линейного объекта электросетевого хозяйства в границах зоны действия публичного сервитута;

3) после прекращения действия публичного сервитута привести земли, обремененные публичным сервитутом, в состояние, пригодное для их использования в срок не позднее, чем за три месяца после завершения деятельности, для обеспечения которой установлен публичный сервитут.

3. Разъяснить Публичному акционерному обществу «Россети Урал» о возможности до окончания срока действия публичного сервитута обратиться с ходатайством об установлении публичного сервитута на новый срок.

4. Отделу распоряжения и использования муниципального имущества Комитета по управлению имуществом и земельным отношениям администрации Каслинского муниципального района (Кузнецова А.А.) настоящее решение:

1) разместить на официальном сайте администрации Каслинского муниципального района <http://admkmr.ru>;

2) направить для опубликования в периодическом сборнике «Официальный вестник Каслинского муниципального района»;

3) направить копию настоящего решения в Управление Федеральной службы государственной регистрации, кадастра и картографии по Челябинской области (Каслинский отдел).

5. Организацию исполнения настоящего решения возложить на отдел распоряжения и использования муниципального имущества Комитета по управлению имуществом и земельным отношениям администрации Каслинского муниципального района (Кузнецова А.А.).

Председатель Комитета

Г.И. Леонова

Публичное акционерное общество
«Россети Урал»

620026, Свердловская область,
г.Екатеринбург,
ул.Мамина-Сибиряка, строение 140

3. Разъяснить Публичному акционерному обществу «Россети Урал» о возможности до окончания срока действия публичного сервитута обратиться с ходатайством об установлении публичного сервитута на новый срок.

4. Отделу распоряжения и использования муниципального имущества Комитета по управлению имуществом и земельным отношениям администрации Каслинского муниципального района (Кузнецова А.А.) настоящее решение:

1) разместить на официальном сайте администрации Каслинского муниципального района <http://admkmr.ru>;

2) направить для опубликования в периодическом сборнике «Официальный вестник Каслинского муниципального района»;

3) направить копию настоящего решения в Управление Федеральной службы государственной регистрации, кадастра и картографии по Челябинской области (Каслинский отдел).

5. Организацию исполнения настоящего решения возложить на отдел распоряжения и использования муниципального имущества Комитета по управлению имуществом и земельным отношениям администрации Каслинского муниципального района (Кузнецова А.А.).

Председатель Комитета

Г.И. Леонова

**Решение об установлении публичного сервитута
в отдельных целях**



**КОМИТЕТ ПО УПРАВЛЕНИЮ ИМУЩЕСТВОМ
И ЗЕМЕЛЬНЫМ ОТНОШЕНИЯМ
администрации Каслинского муниципаль-
ного района**

ул. Советская, 29, г. Касли,
Челябинская область, 456830
тел./факс (351-49) 2-53-80
e-mail: kuizo.kmr@yandex.ru
ОКПО 32527890 ОГРН 1027400728970
ИНН/КПП 7409001126/745901001
15.02.2024 № 313

На № _____ от _____

По результатам рассмотрения ходатайства №3738776922 от 18.01.2024г. об установлении публичного сервитута в отношении земель и (или) земельного(ых) участка(ов) в границах кадастрового квартала 74:09:0909001,

принято решение об установлении публичного сервитута на срок 49 (сорок девять) лет, в отношении указанных земельных участков (земель) в соответствии со схемой границ размещения публичного сервитута, в целях эксплуатации существующего линейного объекта электросетевого хозяйства «ВЛ-0,4кВ Воскресенское от ТП-2346», площадью 2412 кв.м., местоположение: Челябинская область, Каслинский район, с.Воскресенское.

Сведения о публичном сервитуте:

1. Сведения об обладателе публичного сервитута – Публичное акционерное общество «Россети Урал», почтовый адрес: 620026, Свердловская область, г.Екатеринбург, ул.Мамина-Сибиряка, строение 140, ОГРН 1056604000970, ИНН 6671163413.

2. Публичному акционерному обществу «Россети Урал» в установленном законом порядке обеспечить:

1) осуществление публичного сервитута после внесения сведений о публичном сервитуте в Единый государственный реестр недвижимости;

2) эксплуатацию, указанного в настоящем решении, линейного объекта электросетевого хозяйства в границах зоны действия публичного сервитута;

3) после прекращения действия публичного сервитута привести земли, обремененные публичным сервитутом, в состояние, пригодное для их использования в срок не позднее, чем за три месяца после завершения деятельности, для обеспечения которой установлен публичный сервитут.

3. Разъяснить Публичному акционерному обществу «Россети Урал» о возможности до окончания срока действия публичного сервитута обратиться с ходатайством об установлении публичного сервитута на новый срок.

4. Отделу распоряжения и использования муниципального имущества Комитета по управлению имуществом и земельным отношениям администрации Каслинского муниципального района (Кузнецова А.А.) настоящее решение:

1) разместить на официальном сайте администрации Каслинского муниципального района <http://admkmr.ru>;

2) направить для опубликования в периодическом сборнике «Официальный вестник Каслинского муниципального района»;

3) направить копию настоящего решения в Управление Федеральной службы государственной регистрации, кадастра и картографии по Челябинской области (Каслинский отдел).

5. Организацию исполнения настоящего решения возложить на отдел распоряжения и использования муниципального имущества Комитета по управлению имуществом и земельным отношениям администрации Каслинского муниципального района (Кузнецова А.А.).

Председатель Комитета

Г.И. Леонова

**Решение об установлении публичного сервитута
в отдельных целях**



**КОМИТЕТ ПО УПРАВЛЕНИЮ ИМУЩЕСТВОМ
И ЗЕМЕЛЬНЫМ ОТНОШЕНИЯМ
администрации Каслинского муниципаль-
ного района**

ул. Советская, 29, г. Касли,
Челябинская область, 456830
тел./факс (351-49) 2-53-80
e-mail: kuizo.kmr@yandex.ru
ОКПО 32527890 ОГРН 1027400728970
ИНН/КПП 7409001126/745901001
15.02.2024 № 314

На № _____ от _____

По результатам рассмотрения ходатайства №3738872164 от 18.01.2024г. об установлении публичного сервитута в отношении земель и (или) земельного(ых) участка(ов) в границах кадастрового квартала 74:09:0501001, принято решение об установлении публичного сервитута на срок 49 (сорок девять) лет, в отношении указанных земельных

Публичное акционерное общество
«Россети Урал»

620026, Свердловская область,
г.Екатеринбург,
ул.Мамина-Сибиряка, строение 140

**КОМИТЕТ ПО УПРАВЛЕНИЮ ИМУЩЕСТВОМ
И ЗЕМЕЛЬНЫМ ОТНОШЕНИЯМ
администрации Каслинского муниципаль-
ного района**

ул. Советская, 29, г. Касли,
Челябинская область, 456830
тел./факс (351-49) 2-53-80
e-mail: kuizo.kmr@yandex.ru
ОКПО 32527890 ОГРН 1027400728970
ИНН/КПП 7409001126/745901001
15.02.2024 № 312

На № _____ от _____

По результатам рассмотрения ходатайства №3738628807 от 18.01.2024г. об установлении публичного сервитута в отношении земель и (или) земельного(ых) участка(ов) в границах кадастрового квартала 74:09:0909001,

принято решение об установлении публичного сервитута на срок 49 (сорок девять) лет, в отношении указанных земельных участков (земель) в соответствии со схемой границ размещения публичного сервитута, в целях эксплуатации существующего линейного объекта электросетевого хозяйства «ВЛ-0,4кВ Воскресенское от ТП-2346», площадью 805 кв.м., местоположение: Челябинская область, Каслинский район, с.Воскресенское.

Сведения о публичном сервитуте:

1. Сведения об обладателе публичного сервитута – Публичное акционерное общество «Россети Урал», почтовый адрес: 620026, Свердловская область, г.Екатеринбург, ул.Мамина-Сибиряка, строение 140, ОГРН 1056604000970, ИНН 6671163413.

2. Публичному акционерному обществу «Россети Урал» в установленном законом порядке обеспечить:

1) осуществление публичного сервитута после внесения сведений о публичном сервитуте в Единый государственный реестр недвижимости;

2) эксплуатацию, указанного в настоящем решении, линейного объекта электросетевого хозяйства в границах зоны действия публичного сервитута;

3) после прекращения действия публичного сервитута привести земли, обремененные публичным сервитутом, в состояние, пригодное для их использования в срок не позднее, чем за три месяца после завершения деятельности, для обеспечения которой установлен публичный сервитут.

участков (земель) в соответствии со схемой границ размещения публичного сервитута, в целях эксплуатации существующего линейного объекта электросетевого хозяйства «ВЛ-0,4кВ Воздвиженка от ТП-2355», площадью 1106 кв.м., местоположение: Челябинская область, Каслинский район, пос.Воздвиженка.

Сведения о публичном сервитуте:

1. Сведения об обладателе публичного сервитута – Публичное акционерное общество «Россети Урал», почтовый адрес: 620026, Свердловская область, г.Екатеринбург, ул.Мамина-Сибиряка, строение 140, ОГРН 1056604000970, ИНН 6671163413.

2. Публичному акционерному обществу «Россети Урал» в установленном законом порядке обеспечить:

1) осуществление публичного сервитута после внесения сведений о публичном сервитуте в Единый государственный реестр недвижимости;

2) эксплуатацию, указанного в настоящем решении, линейного объекта электросетевого хозяйства в границах зоны действия публичного сервитута;

3) после прекращения действия публичного сервитута привести земли, обремененные публичным сервитутом, в состояние, пригодное для их использования в срок не позднее, чем за три месяца после завершения деятельности, для обеспечения которой установлен публичный сервитут.

3. Разъяснить Публичному акционерному обществу «Россети Урал» о возможности до окончания срока действия публичного сервитута обратиться с ходатайством об установлении публичного сервитута на новый срок.

4. Отделу распоряжения и использования муниципального имущества Комитета по управлению имуществом и земельным отношениям администрации Каслинского муниципального района (Кузнецова А.А.) настоящим решением:

1) разместить на официальном сайте администрации Каслинского муниципального района <http://admkmr.ru>;

2) направить для опубликования в периодическом сборнике «Официальный вестник Каслинского муниципального района»;

3) направить копию настоящего решения в Управление Федеральной службы государственной регистрации, кадастра и картографии по Челябинской области (Каслинский отдел).

5. Организацию исполнения настоящего решения возложить на отдел распоряжения и использования муниципального имущества Комитета по управлению имуществом и земельным отношениям администрации Каслинского муниципального района (Кузнецова А.А.).

Председатель Комитета

Г.И. Леонова

Решение об установлении публичного сервитута в отдельных целях



**КОМИТЕТ ПО УПРАВЛЕНИЮ ИМУЩЕСТВОМ
И ЗЕМЕЛЬНЫМ ОТНОШЕНИЯМ
администрации Каслинского муниципаль-
ного района**

ул. Советская, 29, г. Касли,
Челябинская область, 456830
тел./факс (351-49) 2-53-80
e-mail: kuizo.kmr@yandex.ru
ОКПО 32527890 ОГРН 1027400728970
ИНН/КПП 7409001126/745901001
15.02.2024 № 315

На № _____ от _____

Публичное акционерное общество
«Россети Урал»

620026, Свердловская область,
г.Екатеринбург,
ул.Мамина-Сибиряка, строение 140

По результатам рассмотрения ходатайства №3738988200 от 18.01.2024г. об установлении публичного сервитута в отношении земель и (или) земельного(ых) участка(ов) в границах кадастрового квартала 74:09:0605001, 74:09:0605009,

принято решение об установлении публичного сервитута на срок 49 (сорок девять) лет, в отношении указанных земельных участков (земель) в соответствии со схемой границ размещения публичного сервитута, в целях эксплуатации существующего линейного объекта электросетевого хозяйства «ВЛ-0,4кВ №1 Тихомировка, Подсолнухи от ТП-2358», площадью 4284 кв.м., местоположение: Челябинская область, Каслинский район, пос.Подсолнухи.

Сведения о публичном сервитуте:

1. Сведения об обладателе публичного сервитута – Публичное акционерное общество «Россети Урал», почтовый адрес: 620026, Свердловская область, г.Екатеринбург, ул.Мамина-Сибиряка, строение 140, ОГРН 1056604000970, ИНН 6671163413.

2. Публичному акционерному обществу «Россети Урал» в установленном законом порядке обеспечить:

1) осуществление публичного сервитута после внесения сведений о публичном сервитуте в Единый государственный реестр недвижимости;

2) эксплуатацию, указанного в настоящем решении, линейного объекта электросетевого хозяйства в границах зоны действия публичного сервитута;

3) после прекращения действия публичного сервитута привести земли, обремененные публичным сервитутом, в состояние, пригодное для их использования в срок не позднее, чем за три месяца после завершения деятельности, для обеспечения которой установлен публичный сервитут.

3. Разъяснить Публичному акционерному обществу «Россети Урал» о возможности до окончания срока действия публичного сервитута обратиться с ходатайством об установлении публичного сервитута на новый срок.

4. Отделу распоряжения и использования муниципального имущества Комитета по управлению имуществом и земельным отношениям администрации Каслинского муниципального района (Кузнецова А.А.) настоящим решением:

1) разместить на официальном сайте администрации Каслинского муниципального района <http://admkmr.ru>;

2) направить для опубликования в периодическом сборнике «Официальный вестник Каслинского муниципального района»;

3) направить копию настоящего решения в Управление Федеральной службы государственной регистрации, кадастра и картографии по Челябинской области (Каслинский отдел).

5. Организацию исполнения настоящего решения возложить на отдел распоряжения и использования муниципального имущества Комитета по управлению имуществом и земельным отношениям администрации Каслинского муниципального района (Кузнецова А.А.).

Председатель Комитета

Г.И. Леонова

Решение об установлении публичного сервитута в отдельных целях



**КОМИТЕТ ПО УПРАВЛЕНИЮ ИМУЩЕСТВОМ
И ЗЕМЕЛЬНЫМ ОТНОШЕНИЯМ
администрации Каслинского муниципаль-
ного района**

ул. Советская, 29, г. Касли,
Челябинская область, 456830
тел./факс (351-49) 2-53-80
e-mail: kuizo.kmr@yandex.ru
ОКПО 32527890 ОГРН 1027400728970
ИНН/КПП 7409001126/745901001
14.02.2024 № 250

На № _____ от _____

Публичное акционерное общество
«Россети Урал»

620026, Свердловская область,
г.Екатеринбург,
ул.Мамина-Сибиряка, строение 140

По результатам рассмотрения ходатайства от 15.12.2023 г. об установлении публичного сервитута в отношении земель и (или) земельного(ых) участка(ов) в границах кадастрового квартала 74:09:0909002,

принято решение об установлении публичного сервитута на срок 49 (сорок девять) лет, в отношении указанных земельных участков (земель) в соответствии со схемой границ размещения публичного сервитута, в целях эксплуатации существующего линейного объекта электросетевого хозяйства «Воздушная линия 0,4 кВ от трансформаторной подстанции №2171», площадью 1893 кв.м., местоположение: Челябинская область, Каслинский район, с.Тюбук.

Сведения о публичном сервитуте:

1. Сведения об обладателе публичного сервитута – Публичное акционерное общество «Россети Урал», почтовый адрес: 620026, Свердловская область, г.Екатеринбург, ул.Мамина-Сибиряка, строение 140, ОГРН 1056604000970, ИНН 6671163413.

2. Публичному акционерному обществу «Россети Урал» в установленном законом порядке обеспечить:

1) осуществление публичного сервитута после внесения сведений о публичном сервитуте в Единый государственный реестр недвижимости;

2) эксплуатацию, указанного в настоящем решении, линейного объекта электросетевого хозяйства в границах зоны действия публичного сервитута;

3) после прекращения действия публичного сервитута привести земли, обремененные публичным сервитутом, в состояние, пригодное для их использования в срок не позднее, чем за три месяца после завершения деятельности, для обеспечения которой установлен публичный сервитут.

3. Разъяснить Публичному акционерному обществу «Россети Урал» о возможности до окончания срока действия публичного сервитута обратиться с ходатайством об установлении публичного сервитута на новый срок.

4. Отделу распоряжения и использования муниципального имущества Комитета по управлению имуществом и земельным отношениям администрации Каслинского муниципального района (Кузнецова А.А.) настоящим решением:

1) разместить на официальном сайте администрации Каслинского муниципального района <http://admkmr.ru>;

2) направить для опубликования в периодическом сборнике «Официальный вестник Каслинского муниципального района»;

3) направить копию настоящего решения в Управление Федеральной службы государственной регистрации, кадастра и картографии по Челябинской области (Каслинский отдел).

5. Организацию исполнения настоящего решения возложить на отдел распоряжения и использования муниципального имущества Комитета по управлению имуществом и земельным отношениям администрации Каслинского муниципального района (Кузнецова А.А.).

Председатель Комитета

Г.И. Леонова

Решение об установлении публичного сервитута в отдельных целях



**КОМИТЕТ ПО УПРАВЛЕНИЮ ИМУЩЕСТВОМ
И ЗЕМЕЛЬНЫМ ОТНОШЕНИЯМ
администрации Каслинского муниципаль-
ного района**

ул. Советская, 29, г. Касли,
Челябинская область, 456830
тел./факс (351-49) 2-53-80
e-mail: kuizo.kmr@yandex.ru
ОКПО 32527890 ОГРН 1027400728970
ИНН/КПП 7409001126/745901001
21.02.2024 № 350

На № _____ от _____

Публичное акционерное общество
«Россети Урал»

620026, Свердловская область,
г.Екатеринбург,
ул.Мамина-Сибиряка, строение 140

По результатам рассмотрения ходатайства №3726516266 от 15.01.2024г. об установлении публичного сервитута в отношении земель и (или) земельного(ых) участка(ов) в границах кадастрового квартала 74:09:0909002,

принято решение об установлении публичного сервитута на срок 49 (сорок девять) лет, в отношении указанных земельных участков (земель) в соответствии со схемой границ размещения публичного сервитута, в целях эксплуатации существующего линейного объекта электросетевого хозяйства «Воздушная линия 0,4кВ от трансформаторной подстанции №2168», площадью 2594 кв.м., местоположение: Челябинская область, Каслинский район, с.Тюбук до ТП-2358, 2359, 2360, 2361, 2362, 2363.

Сведения о публичном сервитуте:

1. Сведения об обладателе публичного сервитута – Публичное акционерное общество «Россети Урал», почтовый адрес: 620026, Свердловская область, г.Екатеринбург, ул.Мамина-Сибиряка, строение 140, ОГРН 1056604000970, ИНН 6671163413.

2. Публичному акционерному обществу «Россети Урал» в установленном законом порядке обеспечить:

1) осуществление публичного сервитута после внесения сведений о публичном сервитуте в Единый государственный реестр недвижимости;

2) эксплуатацию, указанного в настоящем решении, линейного объекта электросетевого хозяйства в границах зоны действия публичного сервитута;

3) после прекращения действия публичного сервитута привести земли, обремененные публичным сервитутом, в состояние, пригодное для их использования в срок не позднее, чем за три месяца после завершения деятельности, для обеспечения которой установлен публичный сервитут.

3. Разъяснить Публичному акционерному обществу «Россети Урал» о возможности до окончания срока действия публичного сервитута обратиться с ходатайством об установлении публичного сервитута на новый срок.

4. Отделу распоряжения и использования муниципального имущества Комитета по управлению имуществом и земельным отношениям администрации Каслинского муниципального района (Кузнецова А.А.) настоящее решение:

1) разместить на официальном сайте администрации Каслинского муниципального района <http://admkmr.ru>;

2) направить для опубликования в периодическом сборнике «Официальный вестник Каслинского муниципального района»;

3) направить копию настоящего решения в Управление Федеральной службы государственной регистрации, кадастра и картографии по Челябинской области (Каслинский отдел).

5. Организацию исполнения настоящего решения возложить на отдел распоряжения и использования муниципального имущества Комитета по управлению имуществом и земельным отношениям администрации Каслинского муниципального района (Кузнецова А.А.).

Председатель Комитета Г.И. Леонова

Извещение о возможном установлении публичного сервитута

В соответствии со ст. 39.42 Земельного Кодекса Российской Федерации Администрация Каслинского муниципального района информирует, что в связи с обращением Публичного акционерного общества «Россети Урал» рассматривается ходатайство об установлении публичного сервитута в отношении земель и (или) земельного(ых) участка(ов) в соответствии с пп. 1 и 3 ст.3.6 Федерального закона от 25 октября 2001 г. №137-ФЗ в целях эксплуатации существующего линейного объекта электросетевого хозяйства «Воздушная линия 0,4кВ от ПП-2134», право собственности на который возникло до 01.09.2018, общей площадью – 1442 кв.м., местоположение: Челябинская область, Каслинский район, с.Були, испрашиваемый срок публичного сервитута – 49 лет.

Земельные участки, в отношении которых испрашивается публичный сервитут расположены в границах кадастрового квартала 74:09:0301003.

Описание местоположения границ публичного сервитута: согласно прилагаемой схеме.

Адрес, по которому заинтересованные лица могут ознакомиться с поступившим ходатайством об установлении публичного сервитута и прилагаемым к нему описанием местоположения границ публичного сервитута: Отдел распоряжения и использования муниципального имущества Комитета по управлению имуществом и земельными отношениями администрации Каслинского муниципального района (далее ОРИМИ КУИЗО администрации КМР): Челябинская область, г. Касли, ул. Советская, д.29, пом. 3, каб.1).

График работы ОРИМИ КУИЗО администрации КМР: понедельник - пятница: с 8 часов 00 минут до 17 часов 00 минут телефон для справок 8(35149) 2-38-92, официальный сайт kuzo.kmr.ru

Правообладатели земельных участков, в отношении которых испрашивается публичный сервитут, если их права не зарегистрированы в Едином государственном реестре недвижимости, в течение пятнадцати дней со дня опубликования сообщения подуют в ОРИМИ КУИЗО администрации КМР заявления об учете их прав (обременений прав) на земельные участки с приложением копий документов, подтверждающих эти права (обременения прав). В таких заявлениях указывается способ связи с правообладателями земельных участков, в том числе их почтовый адрес и (или) адрес электронной почты.

Правообладатели земельных участков, подавшие такие заявления по истечении указанного срока, несут риски невозможности обеспечения их прав в связи с отсутствием информации о таких лицах и их правах на земельные участки.

Такие лица имеют право требовать от обладателя публичного сервитута плату за публичный сервитут не более чем за три года, предшествующие дню направления ими заявления об учете их прав (обременений прав). Обладатель публичного сервитута в срок не более чем два месяца со дня поступления указанного заявления направляет правообладателю земельного участка проект соглашения об осуществлении публичного сервитута и вносит плату за публичный сервитут в соответствии со статьей 39.46 Земельного Кодекса Российской Федерации.

СХЕМА ГРАНИЦ РАЗМЕЩЕНИЯ ПУБЛИЧНОГО СЕРВИТУТА

Объект: Воздушная линия 0,4кВ от ПП-2134

Местоположение: Челябинская область, Каслинский район, с.Були

Кадастровый квартал: 74:09:0301003

Кадастровые номера земельных участков: 74:09:0000000:324, 74:09:0000000:3429, 74:09:0301003:291,

74:09:0301003:751, 74:09:0301003:1092,

Система координат: МСК-74 (Зона 2)

Площадь сервитута: 1442 кв.м



Масштаб 1:1300

Используемые условные знаки и обозначения:

- Граница публичного сервитута
- 74:09:0301003 Граница и кадастровый номер кадастрового квартала
- 751 Граница и обозначение земельного участка, сведения о котором внесены в ЕИРН

Воздушная линия 0,4кВ от ПП-2134

Номер угла	X, м	Y, м	Средняя квадратическая погрешность характерной точки
1	708432.97	2303407.96	0.10
2	708434.63	2303411.60	0.10
3	708407.53	2303423.99	0.10
4	708395.76	2303430.48	0.10
5	708395.40	2303437.37	0.10
6	708385.45	2303442.24	0.10
7	708360.35	2303455.89	0.10
8	708332.20	2303470.41	0.10
9	708306.65	2303482.97	0.10
10	708282.10	2303495.26	0.10
11	708248.01	2303512.49	0.10
12	708236.47	2303489.10	0.10
13	708224.85	2303466.21	0.10
14	708216.85	2303451.22	0.10
15	708220.37	2303449.34	0.10
16	708228.38	2303464.35	0.10
17	708240.04	2303487.29	0.10
18	708249.81	2303507.11	0.10
19	708280.30	2303491.69	0.10
20	708304.88	2303479.39	0.10
21	708330.42	2303466.83	0.10
22	708358.49	2303452.34	0.10
23	708383.57	2303438.70	0.10
24	708390.46	2303435.31	0.10
25	708381.05	2303421.99	0.10
26	708373.92	2303409.74	0.10
27	708364.12	2303390.12	0.10
28	708351.48	2303363.73	0.10
29	708355.08	2303362.01	0.10
30	708367.72	2303388.38	0.10
31	708377.44	2303407.83	0.10
32	708384.46	2303419.90	0.10
33	708391.77	2303430.24	0.10
34	708391.90	2303428.04	0.10
35	708405.72	2303420.42	0.10
1	708432.97	2303407.96	0.10

ОПИСАНИЕ МЕСТОПОЛОЖЕНИЯ ГРАНИЦ

Публичный сервитут Воздушная линия 0,4кВ от ПП-2134

(наименование объекта, местоположение границ которого описано (далее - объект)

Раздел 1

Сведения об объекте

№ п/п	Характеристики объекта	Описание характеристик
1	2	3
1	Местоположение объекта	Челябинская область, Каслинский район, с.Були
2	Площадь объекта +/- величина погрешности определения площади (P +/- Дельта P)	1442 кв.м +/- 13 кв.м
3	Иные характеристики объекта	-

Раздел 2

Сведения о местоположении границ объекта

1. Система координат МСК-74, 2 зона					
2. Сведения о характерных точках границ объекта					
Обозначение характерных точек границ	Координаты, м		Метод определения координат характерной точки	Средняя квадратическая погрешность положения характерной точки (М), м	Описание обозначения точки на местности (при наличии)
	X	Y			
1	2	3	4	5	6
1	708432.97	2303407.96	Метод спутниковых геодезических измерений (спределений)	0.10	—
2	708434.63	2303411.60	Метод спутниковых геодезических измерений (спределений)	0.10	—
3	708407.53	2303423.99	Метод спутниковых геодезических измерений (спределений)	0.10	—
4	708395.76	2303430.48	Метод спутниковых геодезических измерений (спределений)	0.10	—
5	708395.40	2303437.37	Метод спутниковых геодезических измерений (спределений)	0.10	—
6	708385.45	2303442.24	Метод спутниковых геодезических измерений (спределений)	0.10	—
7	708360.35	2303455.89	Метод спутниковых геодезических измерений (спределений)	0.10	—
8	708332.20	2303470.41	Метод спутниковых геодезических измерений (спределений)	0.10	—
9	708306.65	2303482.97	Метод спутниковых геодезических измерений (спределений)	0.10	—
10	708282.10	2303495.26	Метод спутниковых геодезических измерений (спределений)	0.10	—
11	708248.01	2303512.49	Метод спутниковых геодезических измерений (спределений)	0.10	—
12	708236.47	2303489.10	Метод спутниковых геодезических измерений (спределений)	0.10	—
13	708224.85	2303466.21	Метод спутниковых геодезических измерений (спределений)	0.10	—
14	708216.85	2303451.22	Метод спутниковых геодезических измерений (спределений)	0.10	—
15	708220.37	2303449.34	Метод спутниковых геодезических измерений (спределений)	0.10	—
16	708228.38	2303464.35	Метод спутниковых геодезических измерений (спределений)	0.10	—
17	708240.04	2303487.29	Метод спутниковых геодезических измерений (спределений)	0.10	—
18	708249.81	2303507.11	Метод спутниковых геодезических измерений (спределений)	0.10	—
19	708280.30	2303491.69	Метод спутниковых геодезических измерений (спределений)	0.10	—
20	708304.88	2303479.39	Метод спутниковых геодезических измерений (спределений)	0.10	—
21	708330.42	2303466.83	Метод спутниковых геодезических измерений (спределений)	0.10	—
22	708358.49	2303452.34	Метод спутниковых геодезических измерений (спределений)	0.10	—
23	708383.57	2303438.70	Метод спутниковых геодезических измерений (спределений)	0.10	—
24	708390.46	2303435.31	Метод спутниковых геодезических измерений (спределений)	0.10	—
25	708381.05	2303421.99	Метод спутниковых геодезических измерений (спределений)	0.10	—
26	708373.92	2303409.74	Метод спутниковых геодезических измерений (спределений)	0.10	—
27	708364.12	2303390.12	Метод спутниковых геодезических измерений (спределений)	0.10	—
28	708351.48	2303363.73	Метод спутниковых геодезических измерений (спределений)	0.10	—
29	708355.08	2303362.01	Метод спутниковых геодезических измерений (спределений)	0.10	—

ОПИСАНИЕ МЕСТОПОЛОЖЕНИЯ ГРАНИЦ

Публичный сервитут ВЛ-0,4кВ №1 Воскресенское от ПП-2374
(наименование объекта, местоположение границы которого описано (далее - объект))

Правообладатели земельных участков, в отношении которых испрашивается публичный сервитут, если их права не зарегистрированы в Едином государственном реестре недвижимости, в течение пятнадцати дней со дня опубликования сообщения подуют в ОРИИМ КУИЗО администрации КМР заявления об учете их прав (обременений прав) на земельные участки с приложением копий документов, подтверждающих эти права (обременения прав). В таких заявлениях указывается способ связи с правообладателями земельных участков, в том числе их почтовый адрес и (или) адрес электронной почты.

Правообладатели земельных участков, подавшие такие заявления по истечении указанного срока, несут риски невозможности обеспечения их прав в связи с отсутствием информации о таких лицах и их правах на земельные участки.

Такие лица имеют право требовать от обладателя публичного сервитута плату за публичный сервитут не более чем за три года, предшествующие дню направления ими заявления об учете их прав (обременений прав). Обладатель публичного сервитута в срок не более чем два месяца со дня поступления указанного заявления направляет правообладателю земельного участка проект соглашения об осуществлении публичного сервитута и вносит плату за публичный сервитут в соответствии со статьей 39.46 Земельного Кодекса Российской Федерации.

СХЕМА ГРАНИЦ РАЗМЕЩЕНИЯ ПУБЛИЧНОГО СЕРВИТУТА

Объект: ВЛ-0,4кВ №1 Воскресенское от ПП-2374
Местоположение: Челябинская область, Каслинский район, вблизи с Воскресенское
Кадастровый квартал: 74-09-0909001
Кадастровые номера земельных участков: 74-09-0909001:2708, 74-09-0909001:2710, 74-09-0909001:2712, 74-09-0909001:2714, 74-09-0909001:2716, 74-09-0909001:2718, 74-09-0909001:2755, 74-09-0909001:2756, 74-09-0909001:2826, 74-09-0909001:2833, 74-09-0909001:4493.
Система координат: МСК-74 (Зона 2)
Площадь сервитута: 1177 кв.м.



Масштаб 1:1500

ВЛ-0,4кВ №1 Воскресенское от ПП-2374				
Номер угла	X, м	Y, м	Средняя квадратическая погрешность характерной точки	
1	710276.56	2285389.82	0.10	
2	710274.58	2285393.30	0.10	
3	710270.19	2285390.78	0.10	
4	710265.34	2285388.57	0.10	
5	710246.29	2285380.35	0.10	
6	710225.47	2285383.36	0.10	
7	710192.07	2285369.15	0.10	
8	710167.11	2285358.84	0.10	
9	710142.07	2285347.93	0.10	
10	710122.76	2285339.92	0.10	
11	710098.35	2285329.51	0.10	
12	710078.17	2285320.88	0.10	
13	710058.96	2285312.76	0.10	
14	710038.00	2285303.92	0.10	
15	710020.96	2285296.62	0.10	
16	710002.75	2285288.86	0.10	
17	710004.31	2285285.18	0.10	
18	710022.54	2285292.94	0.10	
19	710039.56	2285300.24	0.10	
20	710060.52	2285309.08	0.10	
21	710079.73	2285317.20	0.10	
22	710099.93	2285325.83	0.10	
23	710124.32	2285336.24	0.10	
24	710143.63	2285344.25	0.10	
25	710168.67	2285355.16	0.10	
26	710193.61	2285365.47	0.10	
27	710226.01	2285379.24	0.10	
28	710246.83	2285376.23	0.10	
29	710266.96	2285384.91	0.10	
30	710272.01	2285387.22	0.10	
1	710276.56	2285389.82	0.10	

Раздел 1

Сведения об объекте		
№ п/п	Характеристики объекта	Описание характеристик
1	2	3
1	Местоположение объекта	Челябинская область, Каслинский район, вблизи с Воскресенское
2	Площадь объекта +/- величина погрешности определения площади (P +/- Дельта P)	1177 кв.м +/- 12 кв.м
3	Иные характеристики объекта	-

Раздел 2

Сведения о местоположении границ объекта					
1. Система координат МСК-74, 2 зона					
2. Сведения о характерных точках границ объекта					
Обозначение характерных точек границы	Координаты, м		Метод определения координат характерной точки	Средняя квадратическая погрешность положения характерной точки (М), м	Описание обозначения точки на местности (при наличии)
	X	Y			
1	2	3	4	5	6
1	710276.56	2285389.82	Метод спутниковых геодезических измерений (определений)	0.10	—
2	710274.58	2285393.30	Метод спутниковых геодезических измерений (определений)	0.10	—
3	710270.19	2285390.78	Метод спутниковых геодезических измерений (определений)	0.10	—
4	710265.34	2285388.57	Метод спутниковых геодезических измерений (определений)	0.10	—
5	710246.29	2285380.35	Метод спутниковых геодезических измерений (определений)	0.10	—
6	710225.47	2285383.36	Метод спутниковых геодезических измерений (определений)	0.10	—
7	710192.07	2285369.15	Метод спутниковых геодезических измерений (определений)	0.10	—
8	710167.11	2285358.84	Метод спутниковых геодезических измерений (определений)	0.10	—
9	710142.07	2285347.93	Метод спутниковых геодезических измерений (определений)	0.10	—
10	710122.76	2285339.92	Метод спутниковых геодезических измерений (определений)	0.10	—
11	710098.35	2285329.51	Метод спутниковых геодезических измерений (определений)	0.10	—
12	710078.17	2285320.88	Метод спутниковых геодезических измерений (определений)	0.10	—
13	710058.96	2285312.76	Метод спутниковых геодезических измерений (определений)	0.10	—
14	710038.00	2285303.92	Метод спутниковых геодезических измерений (определений)	0.10	—
15	710020.96	2285296.62	Метод спутниковых геодезических измерений (определений)	0.10	—
16	710002.75	2285288.86	Метод спутниковых геодезических измерений (определений)	0.10	—
17	710004.31	2285285.18	Метод спутниковых геодезических измерений (определений)	0.10	—
18	710022.54	2285292.94	Метод спутниковых геодезических измерений (определений)	0.10	—
19	710039.56	2285300.24	Метод спутниковых геодезических измерений (определений)	0.10	—
20	710060.52	2285309.08	Метод спутниковых геодезических измерений (определений)	0.10	—
21	710079.73	2285317.20	Метод спутниковых геодезических измерений (определений)	0.10	—
22	710099.93	2285325.83	Метод спутниковых геодезических измерений (определений)	0.10	—
23	710124.32	2285336.24	Метод спутниковых геодезических измерений (определений)	0.10	—
24	710143.63	2285344.25	Метод спутниковых геодезических измерений (определений)	0.10	—
25	710168.67	2285355.16	Метод спутниковых геодезических измерений (определений)	0.10	—
26	710193.61	2285365.47	Метод спутниковых геодезических измерений (определений)	0.10	—
27	710226.01	2285379.24	Метод спутниковых геодезических измерений (определений)	0.10	—
28	710246.83	2285376.23	Метод спутниковых геодезических измерений (определений)	0.10	—
29	710266.96	2285384.91	Метод спутниковых геодезических измерений (определений)	0.10	—
30	710272.01	2285387.22	Метод спутниковых геодезических измерений (определений)	0.10	—
1	710276.56	2285389.82	Метод спутниковых геодезических измерений (определений)	0.10	—

Сведения о местоположении границ объекта

3. Сведения о характерных точках части (частей) границы объекта					
Обозначение характерных точек границы	Координаты, м		Метод определения координат характерной точки	Средняя квадратическая погрешность положения характерной точки (М), м	Описание обозначения точки на местности (при наличии)
	X	Y			
1	2	3	4	5	6
—	—	—	—	—	—

Раздел 3



Сведения о местоположении измененных (уточненных) границ объекта							
1. Система координат МСК-74, 2 зона							
2. Сведения о характерных точках границ объекта							
Обозначение характерных точек границ	Существующие координаты, м		Измененные (уточненные) координаты, м		Метод определения координат характерной точки	Средняя квадратическая погрешность положения характерной точки (М), м	Описание обозначения точки на местности (при наличии)
	X	Y	X	Y			
1	2	3	4	5	6	7	8
—	—	—	—	—	—	—	—

3. Сведения о характерных точках части (частей) границы объекта							
Обозначение характерных точек границ	Существующие координаты, м		Измененные (уточненные) координаты, м		Метод определения координат характерной точки	Средняя квадратическая погрешность положения характерной точки (М), м	Описание обозначения точки на местности (при наличии)
	X	Y	X	Y			
1	2	3	4	5	6	7	8
—	—	—	—	—	—	—	—

Текстовое описание местоположения границ

Публичный сервитут ВЛ-0,4кВ №1 Воскресенское от ТП-2374
(включившие объект, местоположение границ которого описано далее объектом)

Прохождение границы		Описание прохождения границы
от точки	до точки	
1	2	3
1	2	---
2	3	---
3	4	---
4	5	---
5	6	---
6	7	---
7	8	---
8	9	---
9	10	---
10	11	---
11	12	---
12	13	---
13	14	---
14	15	---
15	16	---
16	17	---
17	18	---
18	19	---
19	20	---
20	21	---
21	22	---
22	23	---
23	24	---
24	25	---
25	26	---
26	27	---
27	28	---
28	29	---
29	30	---
30	1	---



Унифицированная форма № ОС-6
Утверждена постановлением Госкомстата России от 21.01.2003 № 7

ОАО "МРСК Урала" (полное наименование)
 Филиал ОАО "МРСК Урала" - "Челябинскэнерго" ЮО "Центральные инженерные сети" (наименование структурного подразделения)

Инвентарная карточка учета объекта основных средств

Номер документа	Дата составления
101.280003938-0	22.06.2013

Объект: ВЛ-0,4кВ №1 Воскресенское от ТП-2374

Место нахождения объекта основных средств (адрес): _____
 Организация-владелец: _____

1. Сведения об объекте основных средств на дату передачи

Дата поступления (ввод в эксплуатацию)	Документ о вводе в эксплуатацию	Фактический срок эксплуатации	Средняя рыночная стоимость (руб.)	Степень износа, руб.	Первоначальная стоимость на дату принятия к бухгалтерскому учету, руб.	Срок полезного использования
07.02.2013	Форма ОС-1	30.11.2017	40183,69	41563,19	46183,88	035000

2. Переценка

Дата	Коэффициент пересчета (пересчета)	Восстановительная стоимость, руб.	Дата	Коэффициент пересчета (пересчета)	Восстановительная стоимость, руб.	Дата	Коэффициент пересчета (пересчета)	Восстановительная стоимость, руб.
1	3	1	2	3	1	2	3	

4. Сведения о приросте, внутренних перемещениях, выбытии (спасании) объекта основных средств

Документ, дата поворота	Вид операции	Наименование структурного подразделения	Остаточная стоимость, руб.	Фамилия, имя, отчество лица, ответственного за хранение
30.11.2017 100070018	Перенос Новых/Поступлений на Инвентаризацию/Мероприятие	Каслинский ФЭС	451765,91	Макугов Д. Я.
30.11.2017 100070051	Перенос старого записки на Инвентаризацию/Мероприятие	Каслинский ФЭС	10070,97	Макугов Д. Я.
30.11.2017 100070051	Перенос Новых/Поступлений на Инвентаризацию/Мероприятие	Каслинский ФЭС	0,00	Макугов Д. Я.
11.03.2021	Внутреннее перемещение	Каслинский ФЭС	434346,59	Романов М. В.

Справочно: Участковая доля в собственности: _____ Доля в праве общей собственности, %: _____

5. Наименование первоначальной стоимости объекта основных средств

Валютная единица	договор	год	номер	сумма документа, руб.	Вид операции	договор	год	номер	сумма документа, руб.
1	2	3	4	5	6	7	8	9	10

6. Зарегистрированные объекты недвижимости

Полное наименование объекта недвижимости	Категория земель	назначение назначения	площадь участка, кв. м	сведения об оценке	категория земель	площадь участка, кв. м	сведения об оценке
ВЛ-0,4кВ №1 Воскресенское	1004	1	146	0,000	1004	146	0,000000

7. Краткая информация о характеристике объекта основных средств

Наименование инвентаризационного объекта и адрес его нахождения	Классификация в соответствии с классификацией (группы, классы, подклассы)					Примечания
	классификация	классификация	классификация	классификация	классификация	
ВЛ-0,4кВ №1 Воскресенское от ТП-2374, протяженность 0,2307 км	10	11	12	13	14	

Извещение о возможном установлении публичного сервитута

В соответствии со ст. 39.42 Земельного Кодекса Российской Федерации Администрация Каслинского муниципального района информирует, что в связи с обращением Публичного акционерного общества «Россети Урал» рассматривается ходатайство об установлении публичного сервитута в отношении земель и (или) земельного(ых) участка(ов) в соответствии с пп. 1 и 3 ст.3.6 Федерального закона от 25 октября 2001 г. №137-ФЗ в целях эксплуатации существующего линейного объекта электросетевого хозяйства «ВЛ-0,4кВ №1 Черкаскуль от ТП-2218», право собственности на который возникло до 01.09.2018, общей площадью – 146 кв.м., местоположение: Челябинская область, Каслинский район, пос.Черкаскуль, испрашиваемый срок публичного сервитута – 49 лет.

Земельные участки, в отношении которых испрашивается публичный сервитут расположены в границах кадастрового квартала 74:09:0503001.

Описание местоположения границ публичного сервитута: согласно прилагаемой схеме.

Адрес, по которому заинтересованные лица могут ознакомиться с поступившим ходатайством об установлении публичного сервитута и прилагаемым к нему описанием местоположения границ публичного сервитута: Отдел распоряжения и использования муниципального имущества Комитета по управлению имуществом и земельными отношениями администрации Каслинского муниципального района (далее ОРИИМ КУИЗО администрации КМР): Челябинская область, г. Касли, ул. Советская, д.29, пом. 3, каб.11).

График работы ОРИИМ КУИЗО администрации КМР: понедельник - пятница: с 8 часов 00 минут до 17 часов 00 минут телефон для справок 8(351 49) 2-38-92, официальный сайт kulzo.kmr@yandex.ru.

Правообладатели земельных участков, в отношении которых испрашивается публичный сервитут, если их права не зарегистрированы в Едином государственном реестре недвижимости, в течение пятнадцати дней со дня опубликования сообщения подают в ОРИИМ КУИЗО администрации КМР заявления об учете их прав (обременений прав) на земельные участки с приложением копий документов, подтверждающих эти права (обременения прав). В таких заявлениях указывается способ связи с правообладателями земельных участков, в том числе их почтовый адрес и (или) адрес электронной почты.

Правообладатели земельных участков, подавшие такие заявления по истечении указанного срока, несут риски невозможности обеспечения их прав в связи с отсутствием информации о таких лицах и их правах на земельные участки.

Такие лица имеют право требовать от обладателя публичного сервитута плату за публичный сервитут не более чем за три года, предшествующие дню направления ими заявления об учете их прав (обременений прав). Обладатель публичного сервитута в срок не более чем два месяца со дня поступления указанного заявления направляет правообладателю земельного участка проект соглашения об осуществлении публичного сервитута и вносит плату за публичный сервитут в соответствии со статьей 39.46 Земельного Кодекса Российской Федерации.

СХЕМА ГРАНИЦ РАЗМЕЩЕНИЯ ПУБЛИЧНОГО СЕРВИТУТА

Объект: ВЛ-0,4кВ №1 Черкаскуль от ТП-2218
 Местоположение: Челябинская область, Каслинский район, пос.Черкаскуль
 Кадастровый квартал: 74:09:0503001
 Кадастровые номера земельных участков: 74:09:0503001:489
 Система координат: МСК-74 (Зона 2)
 Площадь сервитута: 146 кв.м



Масштаб 1:500
 Используемые условные знаки и обозначения:
 - Граница публичного сервитута
 - Граница кадастровый номер кадастрового квартала
 - 489 Граница и обозначение земельного участка, сведения о котором внесены в ЕГРН

Извещение о возможном установлении публичного сервитута

В соответствии со ст. 39.42 Земельного Кодекса Российской Федерации Администрация Каслинского муниципального района информирует, что в связи с обращением Публичного акционерного общества «Россети Урал» рассматривается ходатайство об установлении публичного сервитута в отношении земель (или) земельного(ых) участка(ов) в соответствии с пп. 1 и 3 ст.3.6 Федерального закона от 25 октября 2001 г. №137-ФЗ в целях эксплуатации существующего линейного объекта электросетевого хозяйства (ВЛ-0,4кВ вблизи Воскресенское от ТП-2393), право собственности на который возникло до 01.09.2018, общей площадью – 5478 кв.м., местоположение: Челябинская область, Каслинский район, вблизи с.Воскресенское, испрашиваемый срок публичного сервитута – 49 лет.

Земельные участки, в отношении которых испрашивается публичный сервитут расположены в границах кадастрового квартала 74:09:0910001.

Описание местоположения границ публичного сервитута: согласно прилагаемой схеме.

Адрес, по которому заинтересованные лица могут ознакомиться с поступившим ходатайством об установлении публичного сервитута и прилагаемым к нему описанием местоположения границ публичного сервитута: Отдел распоряжения и использования муниципального имущества Комитета по управлению имуществом и земельным отношениям администрации Каслинского муниципального района (далее ОРИМИ КУИЗО администрации КМР): Челябинская область, г. Касли, ул. Советская, д.29, пом. 3, каб.1).

График работы ОРИМИ КУИЗО администрации КМР: понедельник - пятница: с 8 часов 00 минут до 17 часов 00 минут телефон для справок 8(351 49) 2-38-92, официальный сайт kuizo.kmr@yandex.ru.

Правообладатели земельных участков, в отношении которых испрашивается публичный сервитут, если их права не зарегистрированы в Едином государственном реестре недвижимости, в течение пятнадцати дней со дня опубликования сообщения подают в ОРИМИ КУИЗО администрации КМР заявления об учете их прав (обременений прав) на земельные участки с приложением копий документов, подтверждающих эти права (обременения прав). В таких заявлениях указывается способ связи с правообладателями земельных участков, в том числе их почтовый адрес и (или) адрес электронной почты.

Правообладатели земельных участков, подавшие такие заявления по истечении указанного срока, несут риски невозможности обеспечения их прав в связи с отсутствием информации о таких лицах и их правах на земельные участки.

Такие лица имеют право требовать от обладателя публичного сервитута плату за публичный сервитут не более чем за три года, предшествующие дню направления ими заявления об учете их прав (обременений прав). Обладатель публичного сервитута в срок не более чем два месяца со дня поступления указанного заявления направляет правообладателю земельного участка проект соглашения об осуществлении публичного сервитута и вносит плату за публичный сервитут в соответствии со статьей 39.46 Земельного Кодекса Российской Федерации.

СХЕМА ГРАНИЦ РАЗМЕЩЕНИЯ ПУБЛИЧНОГО СЕРВИТУТА

Объект: ВЛ-0,4кВ вблизи Воскресенское от ТП-2393
Местоположение: Челябинская область, Каслинский район, вблизи с.Воскресенское
Кадастровый квартал: 74:09:0910001
Кадастровые номера земельных участков: 74:09:0910001:158, 74:09:0910001:172, 74:09:0910001:173, 74:09:0910001:178, 74:09:0910001:193, 74:09:0910001:194, 74:09:0910001:209, 74:09:0910001:212, 74:09:0910001:900, 74:09:0910001:901, 74:09:0910001:903, 74:09:0910001:904, 74:09:0910001:905.
Система координат: МСК-74 (Зона 2)
Площадь сервитута: 5478 кв.м



Масштаб 1:2800

Используемые условные знаки и обозначения:

- Граница публичного сервитута
- 74:09:0910001 Граница и кадастровый номер кадастрового квартала
- 173 Граница и обозначение земельного участка, сведения о котором внесены в ЕГРН

ВЛ-0,4кВ вблизи Воскресенское от ТП-2393			
Номер угла	Х, м	У, м	Средняя квадратическая погрешность характерной точки
1	705391.62	2287917.63	0.10
2	705384.77	2287952.53	0.10
3	705378.67	2287983.07	0.10
4	705372.63	2288013.56	0.10
5	705367.86	2288039.30	0.10
6	705368.08	2288043.98	0.10
7	705362.87	2288045.19	0.10
8	705346.47	2288088.73	0.10
9	705327.90	2288146.97	0.10
10	705309.99	2288203.65	0.10
11	705287.79	2288258.49	0.10

12	705265.25	2288314.35	0.10
13	705241.43	2288373.00	0.10
14	705234.35	2288351.87	0.10
15	705174.86	2288367.97	0.10
16	705155.35	2288371.00	0.10
17	705147.33	2288375.04	0.10
18	705145.53	2288371.46	0.10
19	705132.39	2288368.00	0.10
20	705144.82	2288338.16	0.10
21	705137.01	2288308.20	0.10
22	705129.14	2288277.23	0.10
23	705120.73	2288244.82	0.10
24	705113.12	2288215.35	0.10
25	705105.28	2288185.07	0.10
26	705097.55	2288155.35	0.10
27	705089.67	2288125.08	0.10
28	705082.13	2288096.20	0.10
29	705075.30	2288070.24	0.10
30	705067.63	2288041.13	0.10
31	705060.83	2288014.15	0.10
32	705056.34	2288013.43	0.10
33	705027.07	2288020.55	0.10
34	704998.26	2288027.51	0.10
35	704968.60	2288034.86	0.10
36	704939.92	2288041.64	0.10
37	704929.00	2288037.74	0.10
38	704967.66	2288030.98	0.10
39	704997.30	2288023.63	0.10
40	705026.13	2288016.67	0.10
41	705056.18	2288009.35	0.10
42	705060.10	2288009.99	0.10
43	705058.98	2288001.94	0.10
44	705050.46	2287969.56	0.10
45	705042.16	2287937.80	0.10
46	705033.62	2287905.32	0.10
47	705026.49	2287877.02	0.10
48	705039.70	2287873.84	0.10
49	705070.72	2287866.75	0.10
50	705100.45	2287859.73	0.10
51	705130.92	2287852.83	0.10
52	705161.35	2287845.73	0.10
53	705162.25	2287849.63	0.10
54	705131.82	2287856.73	0.10
55	705101.35	2287863.63	0.10
56	705071.62	2287870.65	0.10
57	705040.62	2287877.74	0.10
58	705031.35	2287879.96	0.10
59	705037.50	2287904.32	0.10
60	705046.02	2287936.78	0.10
61	705054.32	2287968.54	0.10
62	705062.90	2288001.16	0.10
63	705064.41	2288012.00	0.10
64	705071.51	2288040.13	0.10
65	705078.64	2288067.25	0.10
66	705085.99	2288095.18	0.10
67	705093.55	2288124.08	0.10
68	705101.43	2288154.35	0.10
69	705109.16	2288184.07	0.10
70	705117.00	2288214.35	0.10
71	705124.61	2288243.82	0.10
72	705133.02	2288276.23	0.10
73	705140.89	2288307.20	0.10
74	705148.70	2288337.16	0.10
75	705156.22	2288366.81	0.10
76	705174.02	2288364.05	0.10
77	705236.95	2288347.03	0.10
78	705241.79	2288361.48	0.10
79	705261.55	2288312.85	0.10
80	705284.09	2288256.99	0.10
81	705306.23	2288202.29	0.10
82	705324.08	2288145.75	0.10
83	705342.69	2288087.41	0.10
84	705359.89	2288041.77	0.10
85	705362.65	2288041.15	0.10
86	705361.63	2288039.68	0.10
87	705349.45	2288038.78	0.10
88	705349.75	2288034.80	0.10
89	705363.83	2288035.82	0.10
90	705364.31	2288036.51	0.10
91	705368.71	2288012.80	0.10
92	705374.75	2287982.29	0.10
93	705380.85	2287951.75	0.10
94	705387.70	2287916.85	0.10
1	705391.62	2287917.63	0.10

ОПИСАНИЕ МЕСТОПОЛОЖЕНИЯ ГРАНИЦ

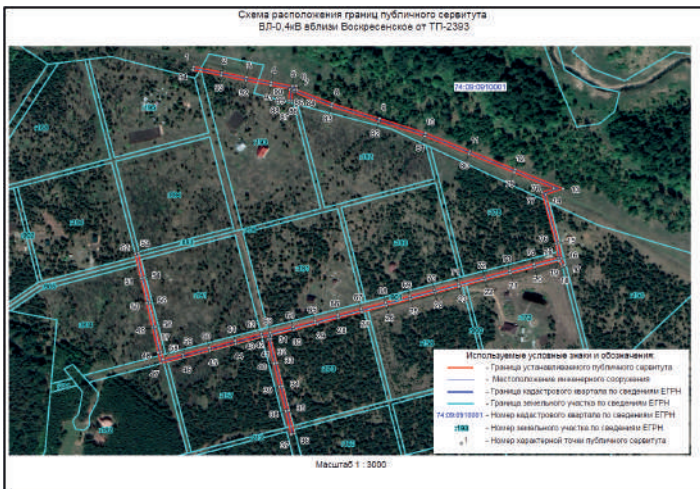
Публичный сервитут ВЛ-0,4кВ вблизи Воскресенское от ТП-2393
(наименование объекта, местоположение грани которого описано (далее - объект))

Раздел 1

Сведения об объекте

№ п/п	Характеристики объекта	Описание характеристик
1	Местоположение объекта	Челябинская область, Каслинский район, вблизи с.Воскресенское
2	Площадь объекта +/- величина погрешности определения площади (Р +/- Дельта Р)	5478 кв.м +/- 26 кв.м
3	Иные характеристики объекта	-

49	50	---
50	51	---
51	52	---
52	53	---
53	54	---
54	55	---
55	56	---
56	57	---
57	58	---
58	59	---
59	60	---
60	61	---
61	62	---
62	63	---
63	64	---
64	65	---
65	66	---
66	67	---
67	68	---
68	69	---
69	70	---
70	71	---
71	72	---
72	73	---
73	74	---
74	75	---
75	76	---
76	77	---
77	78	---
78	79	---
79	80	---
80	81	---
81	82	---
82	83	---
83	84	---
84	85	---
85	86	---
86	87	---
87	88	---
88	89	---
89	90	---
90	91	---
91	92	---
92	93	---
93	94	---
94	1	---



Инвентарная карточка учета объекта основных средств

Объект: ВЛ-0.4кВ вблизи Воскресенское от ТП-2393

Место нахождения объекта основных средств: вблизи с. Воскресенское

Организация-изготовитель: (полностью)

Унифицированная форма № ОС-6
Утверждена постановлением Госкомстата России от 21.01.2003 № 7

Код по ОКРУД	0306005
Код по ОКРТО	00108588
Код по ОКОВ	220.42.22.12.111
Код амортизационной группы	06
Код инвентарной группы	444020
Дата принятия в бухгалтерский учет	01.12.2017
Счет, субсчет, код аналитического учета	0101000000

Инвентарная карточка учета объекта основных средств

Объект: ВЛ-0.4кВ вблизи Воскресенское от ТП-2393

Место нахождения объекта основных средств: вблизи с. Воскресенское

Организация-изготовитель: (полностью)

Унифицированная форма № ОС-6
Утверждена постановлением Госкомстата России от 21.01.2003 № 7

Код по ОКРУД	0306005
Код по ОКРТО	00108588
Код по ОКОВ	220.42.22.12.111
Код амортизационной группы	06
Код инвентарной группы	444020
Дата принятия в бухгалтерский учет	01.12.2017
Счет, субсчет, код аналитического учета	0101000000

1. Сведения об объекте основных средств на дату передачи

Дата	Документ о вводе в эксплуатацию		Фактический срок эксплуатации	Сумма начисленной амортизации (заванос), руб.	Остаточная стоимость, руб.	Первоначальная стоимость на дату принятия к бухгалтерскому учету, руб.	Срок полезного использования, лет
1	2	3	4	5	6	7	8
31.12.2020	Форма ОС-1	100112838	01.12.2017	002005	22544.77	30965.52	73913.52

3. Переоценка

Дата	Коэффициент переоценки	Восстановительная стоимость, руб.	Дата	Коэффициент переоценки	Восстановительная стоимость, руб.	Дата	Коэффициент переоценки	Восстановительная стоимость, руб.
1	2	3	1	2	3	1	2	3

4. Сведения о приеме, внутренних перемещениях, выбытии (списании) объекта основных средств

Документ, дата, номер	Вид операции	Наименование структурного подразделения	Остаточная стоимость, руб.	Фамилия, инициалы лица, ответственного за хранение
1	2	3	4	5
01.12.2017 100112838	Перенос Новых Поступлений на Инвентаризацию Мероприятия	Каспийский РЭС	58115.35	Махмутов Д. Я.
01.12.2017 100112840	Перенос Новых Поступлений на Инвентаризацию Мероприятия	Каспийский РЭС	15798.17	Махмутов Д. Я.
11.03.2021	Внутреннее перемещение	Каспийский РЭС	317181.42	Ромашов М. В.

Справочно: Участник долевой собственности: _____ Доля в праве общей собственности, %: _____

5. Изменения первоначальной стоимости объекта основных средств

Вид операции	документ	Вид операции	документ
1	2	3	4
Перенос на Инвентаризацию Мероприятия	Принято-Одобр.		
	31.12.2020		
	10112802		35296.77

7. Краткие характеристики характеристик объекта основных средств

Наименование	Категория	Собственные драгоценные камни и ювелирные изделия (включая камни и т.д.)					
		Категория	Категория	Категория	Категория	Категория	
1	2	3	4	5	6	7	
ВЛ-0.4кВ вблизи Воскресенское	1.000					0.000	0.000000

Инвентарная карточка учета объекта основных средств

Объект: ВЛ-0.4кВ вблизи Воскресенское от ТП-2393

Место нахождения объекта основных средств: вблизи с. Воскресенское

Организация-изготовитель: (полностью)

Унифицированная форма № ОС-6
Утверждена постановлением Госкомстата России от 21.01.2003 № 7

Код по ОКРУД	0306005
Код по ОКРТО	00108588
Код по ОКОВ	220.42.22.12.111
Код амортизационной группы	06
Код инвентарной группы	444020
Дата принятия в бухгалтерский учет	01.08.2021
Счет, субсчет, код аналитического учета	0101000000

Инвентарная карточка учета объекта основных средств

Объект: ВЛ-0.4кВ вблизи Воскресенское от ТП-2393

Место нахождения объекта основных средств: вблизи с. Воскресенское

Организация-изготовитель: (полностью)

Унифицированная форма № ОС-6
Утверждена постановлением Госкомстата России от 21.01.2003 № 7

Код по ОКРУД	0306005
Код по ОКРТО	00108588
Код по ОКОВ	220.42.22.12.111
Код амортизационной группы	06
Код инвентарной группы	444020
Дата принятия в бухгалтерский учет	01.08.2021
Счет, субсчет, код аналитического учета	0101000000

1. Сведения об объекте основных средств на дату передачи

Дата	Документ о вводе в эксплуатацию		Фактический срок эксплуатации	Сумма начисленной амортизации (заванос), руб.	Остаточная стоимость, руб.	Первоначальная стоимость на дату принятия к бухгалтерскому учету, руб.	Срок полезного использования, лет
1	2	3	4	5	6	7	8
	Форма ОС-1	100063310	01.08.2021	001009	33351.14	633671.56	667022.70

3. Переоценка

Дата	Коэффициент переоценки	Восстановительная стоимость, руб.	Дата	Коэффициент переоценки	Восстановительная стоимость, руб.	Дата	Коэффициент переоценки	Восстановительная стоимость, руб.
1	2	3	1	2	3	1	2	3

4. Сведения о приеме, внутренних перемещениях, выбытии (списании) объекта основных средств

Документ, дата, номер	Вид операции	Наименование структурного подразделения	Остаточная стоимость, руб.	Фамилия, инициалы лица, ответственного за хранение
1	2	3	4	5
11.03.2021	Внутреннее перемещение	Каспийский РЭС	660670.10	Ромашов М. В.
01.08.2021 100063310	Ввод в эксплуатацию (Реконстр) (нов)	Каспийский РЭС	2052.00	Ромашов М. В.
01.08.2021 100063310	Ввод в эксплуатацию (Реконстр) (нов)	Каспийский РЭС	664970.70	Ромашов М. В.

Справочно: Участник долевой собственности: _____ Доля в праве общей собственности, %: _____

5. Изменения первоначальной стоимости объекта основных средств

Вид операции	документ	Вид операции	документ
1	2	3	4
Реконструкция, доработка, дооборудование, частичная ликвидация, модернизация			

7. Краткие характеристики характеристик объекта основных средств

Наименование	Категория	Собственные драгоценные камни и ювелирные изделия (включая камни и т.д.)					
		Категория	Категория	Категория	Категория	Категория	
1	2	3	4	5	6	7	
ВЛ-0.4кВ вблизи Воскресенское	1.000					0.000	0.000000

Инвентарная карточка учета объекта основных средств

Объект: ВЛ-0.4кВ вблизи Воскресенское от ТП-2393

Место нахождения объекта основных средств: вблизи с. Воскресенское

Организация-изготовитель: (полностью)

Унифицированная форма № ОС-6
Утверждена постановлением Госкомстата России от 21.01.2003 № 7

Код по ОКРУД	0306005
Код по ОКРТО	00108588
Код по ОКОВ	220.42.22.12.111
Код амортизационной группы	06
Код инвентарной группы	444020
Дата принятия в бухгалтерский учет	01.08.2021
Счет, субсчет, код аналитического учета	0101000000

1. Сведения об объекте основных средств на дату передачи

Дата	Документ о вводе в эксплуатацию		Фактический срок эксплуатации	Сумма начисленной амортизации (заванос), руб.	Остаточная стоимость, руб.	Первоначальная стоимость на дату принятия к бухгалтерскому учету, руб.	Срок полезного использования, лет
1	2	3	4	5	6	7	8
31.12.2020	Форма ОС-1	100112838	01.12.2017	002005	22544.77	30965.52	73913.52

3. Переоценка

Дата	Коэффициент переоценки	Восстановительная стоимость, руб.	Дата	Коэффициент переоценки	Восстановительная стоимость, руб.	Дата	Коэффициент переоценки	Восстановительная стоимость, руб.
1	2	3	1	2	3	1	2	3

ОАО "МРСК Урала" Филиал "Воскресенское"
Филиал ОАО "МРСК Урала", "Челябинск" ПУ "Центральные электрические сети"
Инвентарная карточка учета объекта основных средств

Объект: ВЛ-0,4кВ линии Воскресенское
от ТП-2393

Место нахождения объекта основных средств филиал "Воскресенское"
Организация-наготовитель: _____

Код по ОКУД	0106003
по ОКПО	00108088
по ОКОФ	320.42.22.12.111
амортизационной группы	06
наименования	автоматический
инвентарный	44400
принятия в бухгалтерскому учету	31.03.2022
связи с бухгалтерского учета	
Счет, субсчет, код аналитического учета	010100000

Место нахождения объекта основных средств филиал "Воскресенское"
Организация-наготовитель: _____

1. Сведения об объекте основных средств на дату передачи

Дата	Документ о вводе в эксплуатацию	Фактический срок эксплуатации	Сумма начисленной амортизации (выноса), руб.	Остаточная стоимость, руб.	Первоначальная стоимость на дату принятия в бухгалтерскому учету, руб.	Срок полезного использования, лет
1	2	3	4	5	6	7
	Форма ОС-1	100024152	31.03.2022	001002	5337,30	154781,65
					16018,95	035000

3. Переоценка

Дата	Коэффициент пересчета (переоценки)	Восстановительная стоимость, руб.	Дата	Коэффициент пересчета (переоценки)	Восстановительная стоимость, руб.	Дата	Коэффициент пересчета (переоценки)	Восстановительная стоимость, руб.
1	2	3	4	5	6	7	8	9

4. Сведения об приростах, внутренних перемещениях, выбытиях (списаниях) объекта основных средств

Документ, дата, номер	Вид операции	Наименование структурного подразделения	Остаточная стоимость, руб.	Фамилия, инициалы лица, ответственного за хранение
1	2	3	4	5
21.03.2022 100024152	Ввод в эксплуатацию (Реконстр) (нов)	Каслинский РЭС	16018,95	Романцов М. В.

Справочно: Участник долевой собственности _____ Доля в праве общей собственности, % _____

5. Наименование первоначальной стоимости объекта основных средств

Ввод в эксплуатацию	даты	номер	дата	сумма начисл. амортизации	сумма остаточной стоимости
1	2	3	4	5	6

7. Прямые количественные характеристики объекта основных средств

Наименование	Количество	Среднее арифметическое значение измеренных значений (длина, ширина и т.д.)	площадь	объем	масса
1	2	3	4	5	6
ВЛ-0,4кВ линии Воскресенское	1000		0,900		0,000000

8. Описание местонахождения границ публичного сервитута

Пункты	1	2	3	4	5	6	7
1	2	3	4	5	6	7	8

ОАО "МРСК Урала" Филиал "Воскресенское"
Филиал ОАО "МРСК Урала", "Челябинск" ПУ "Центральные электрические сети"
Инвентарная карточка учета объекта основных средств

Объект: ВЛ-0,4кВ линии Воскресенское
от ТП-2393

Место нахождения объекта основных средств филиал "Воскресенское"
Организация-наготовитель: _____

Код по ОКУД	0106003
по ОКПО	00108088
по ОКОФ	320.42.22.12.111
амортизационной группы	06
наименования	автоматический
инвентарный	44400
принятия в бухгалтерскому учету	31.12.2022
связи с бухгалтерского учета	
Счет, субсчет, код аналитического учета	010100000

Место нахождения объекта основных средств филиал "Воскресенское"
Организация-наготовитель: _____

1. Сведения об объекте основных средств на дату передачи

Дата	Документ о вводе в эксплуатацию	Фактический срок эксплуатации	Сумма начисленной амортизации (выноса), руб.	Остаточная стоимость, руб.	Первоначальная стоимость на дату принятия в бухгалтерскому учету, руб.	Срок полезного использования, лет
1	2	3	4	5	6	7
	Форма ОС-1	100129381	31.12.2022	000005	2160,79	179345,95
					181506,74	035000

3. Переоценка

Дата	Коэффициент пересчета (переоценки)	Восстановительная стоимость, руб.	Дата	Коэффициент пересчета (переоценки)	Восстановительная стоимость, руб.	Дата	Коэффициент пересчета (переоценки)	Восстановительная стоимость, руб.
1	2	3	4	5	6	7	8	9

4. Сведения об приростах, внутренних перемещениях, выбытиях (списаниях) объекта основных средств

Документ, дата, номер	Вид операции	Наименование структурного подразделения	Остаточная стоимость, руб.	Фамилия, инициалы лица, ответственного за хранение
1	2	3	4	5
31.12.2022 100129381	Ввод в эксплуатацию (Реконстр) (нов)	Каслинский РЭС	181506,74	Романцов М. В.

Справочно: Участник долевой собственности _____ Доля в праве общей собственности, % _____

5. Наименование первоначальной стоимости объекта основных средств

Ввод в эксплуатацию	даты	номер	дата	сумма начисл. амортизации	сумма остаточной стоимости
1	2	3	4	5	6

7. Прямые количественные характеристики объекта основных средств

Наименование	Количество	Среднее арифметическое значение измеренных значений (длина, ширина и т.д.)	площадь	объем	масса
1	2	3	4	5	6
ВЛ-0,4кВ линии Воскресенское	1000		0,900		0,000000

8. Описание местонахождения границ публичного сервитута

Пункты	1	2	3	4	5	6	7
1	2	3	4	5	6	7	8

Извещение о возможном установлении публичного сервитута

В соответствии со ст. 39.42 Земельного Кодекса Российской Федерации Администрация Каслинского муниципального района информирует, что в связи с обращением Публичного акционерного общества «Россети Урал» рассматривается ходатайство об установлении публичного сервитута в отношении земель и (или) земельного(ых) участка(ов) в соответствии с пп. 1 и 3 ст.3.6 Федерального закона от 25 октября 2001 г. №137-ФЗ в целях эксплуатации существующего линейного объекта электросетевого хозяйства «Сооружение – ВЛ-0,4кВ от ТП №10 ул.Школьная, Советская, Ленина, Победы, Литер: Г», право собственности на который возникло до 01.09.2018, общей площадью – 4422 кв.м., местоположение: Челябинская область, Каслинский район, пос.Вишневогорск, испрашиваемый срок публичного сервитута – 49 лет.

Земельные участки, в отношении которых устанавливается публичный сервитут расположены в границах кадастрового квартала 74:09:0401003.

Описание местоположения границ публичного сервитута: согласно прилагаемой схеме.

Адрес, по которому заинтересованные лица могут ознакомиться с поступившим ходатайством об установлении публичного сервитута и прилагаемым к нему описанием местоположения границ публичного сервитута: Отдел распоряжения и использования муниципального имущества Комитета по управлению имуществом и земельными отношениями администрации Каслинского муниципального района (далее ОРИМИ КУИЗО администрации КМР): Челябинская область, г. Касли, ул. Советская, д.29, пом. 3, каб.11).

График работы ОРИМИ КУИЗО администрации КМР: понедельник - пятница: с 8 часов 00 минут до 17 часов 00 минут телефон для справок 8(351 49) 2-38-92, официальный сайт kuzo.kmr@yandex.ru.

Правообладатели земельных участков, в отношении которых испрашивается публичный сервитут, если их права не зарегистрированы в Едином государственном реестре недвижимости, в течение пятнадцати дней со дня опубликования сообщения подают в ОРИМИ КУИЗО администрации КМР заявления об учете их прав (обременений прав) на земельные участки с приложением копий документов, подтверждающих эти права (обременения прав). В таких заявлениях указывается способ связи с правообладателями земельных участков, в том числе их почтовый адрес и (или) адрес электронной почты.

Правообладатели земельных участков, подавшие такие заявления по истечении указанного срока, несут риски невозможности обеспечения их прав в связи с отсутствием информации о таких лицах и их правах на земельные участки.

Такие лица имеют право требовать от обладателя публичного сервитута плату за публичный сервитут не более чем за три года, предшествующие дню направления ими заявления об учете их прав (обременений прав). Обладатель публичного сервитута в срок не более чем два месяца со дня поступления указанного заявления направляет правообладателю земельного участка проект соглашения об осуществлении публичного сервитута и вносит плату за публичный сервитут в соответствии со статьей 39.46 Земельного Кодекса Российской Федерации.

СХЕМА ГРАНИЦ РАЗМЕЩЕНИЯ ПУБЛИЧНОГО СЕРВИТУТА

Объект: Сооружение - ВЛ-0,4кВ от ТП №10 ул.Школьная, Советская, Ленина, Победы, Литер: Г
Местоположение: Челябинская область, Каслинский район, пос.Вишневогорск
Кадастровый квартал: 74:09:0401003
Кадастровые номера земельных участков: 74:09:0000000:3327, 74:09:0000000:3338, 74:09:0000000:3430, 74:09:0401003:7, 74:09:0401003:45, 74:09:0401003:47, 74:09:0401003:49, 74:09:0401003:77, 74:09:0401003:83, 74:09:0401003:85, 74:09:0401003:87, 74:09:0401003:189, 74:09:0401003:230, 74:09:0401003:2312, 74:09:0401003:2357.
Система координат: МСК-74 (Зона 2)
Площадь сервитута: 4422 кв.м



Масштаб 1:1500
Используемые условные знаки и обозначения:

- Граница публичного сервитута
- Граница и кадастровый номер кадастрового квартала
- :2312 Граница и обозначение земельного участка, сведения о котором внесены в ЕИРН

Сведения о местоположении границ объекта					
72	699415.19	2276813.63	Метод спутниковых геодезических измерений (определенный)	0.10	—
73	699439.33	2276824.85	Метод спутниковых геодезических измерений (определенный)	0.10	—
74	699471.52	2276839.33	Метод спутниковых геодезических измерений (определенный)	0.10	—
75	699497.36	2276851.31	Метод спутниковых геодезических измерений (определенный)	0.10	—
76	699510.60	2276829.27	Метод спутниковых геодезических измерений (определенный)	0.10	—
77	699509.13	2276799.11	Метод спутниковых геодезических измерений (определенный)	0.10	—
1	699513.13	2276799.91	Метод спутниковых геодезических измерений (определенный)	0.10	—
78	699299.93	2276759.71	Метод спутниковых геодезических измерений (определенный)	0.10	—
79	699290.59	2276779.02	Метод спутниковых геодезических измерений (определенный)	0.10	—
80	699281.62	2276797.60	Метод спутниковых геодезических измерений (определенный)	0.10	—
81	699291.83	2276810.81	Метод спутниковых геодезических измерений (определенный)	0.10	—
82	699307.32	2276781.52	Метод спутниковых геодезических измерений (определенный)	0.10	—
83	699310.98	2276771.09	Метод спутниковых геодезических измерений (определенный)	0.10	—
78	699299.93	2276759.71	Метод спутниковых геодезических измерений (определенный)	0.10	—

3. Сведения о характерных точках части (частей) границы объекта					
Обозначение характерных точек части границы	Координаты, м		Метод определения координат характерной точки	Средняя квадратическая погрешность положения характерной точки (М), м	Описание обозначения точки на местности (при наличии)
	X	Y			
1	2	3	4	5	6
—	—	—	—	—	—

Раздел 3

Сведения о местоположении измененных (уточненных) границ объекта					
--	--	--	--	--	--

1. Система координат МСК-74, 2 зона							
2. Сведения о характерных точках границы объекта							
Обозначение характерных точек границы	Существующие координаты, м		Измененные (уточненные) координаты, м		Метод определения координат характерной точки	Средняя квадратическая погрешность положения характерной точки (М), м	Описание обозначения точки на местности (при наличии)
	X	Y	X	Y			
1	2	3	4	5	6	7	8
—	—	—	—	—	—	—	—

3. Сведения о характерных точках части (частей) границы объекта							
Обозначение характерных точек границы	Существующие координаты, м		Измененные (уточненные) координаты, м		Метод определения координат характерной точки	Средняя квадратическая погрешность положения характерной точки (М), м	Описание обозначения точки на местности (при наличии)
	X	Y	X	Y			
1	2	3	4	5	6	7	8
—	—	—	—	—	—	—	—

Текстовое описание местоположения границ

Публичный сервитут Сооружение - ВЛ-0,4кВ от ТП №10 ул.Школьная, Советская, Ленина, Победы, Литер: Г (наименование объект, местоположение границ которого описано (далее объект))

Прохождение границы			Описание прохождения границы
от точки	до точки		
1	2		3
1	2		—
2	3		—
3	4		—
4	5		—
5	6		—
6	7		—
7	8		—
8	9		—
9	10		—
10	11		—
11	12		—
12	13		—
13	14		—
14	15		—
15	16		—
16	17		—
17	18		—
18	19		—
19	20		—
20	21		—
21	22		—
22	23		—
23	24		—
24	25		—
25	26		—
26	27		—
27	28		—
28	29		—
29	30		—
30	31		—
31	32		—
32	33		—
33	34		—
34	35		—
35	36		—
36	37		—
37	38		—
38	39		—
39	40		—
40	41		—
41	42		—
42	43		—
43	44		—
44	45		—
45	46		—
46	47		—
47	48		—
48	49		—
49	50		—
50	51		—
51	52		—
52	53		—
53	54		—
54	55		—
55	56		—
56	57		—
57	58		—
58	59		—
59	60		—
60	61		—
61	62		—
62	63		—
63	64		—

Прохождение границы		Описание прохождения границы
от точки	до точки	
64	65	—
65	66	—
66	67	—
67	68	—
68	69	—
69	70	—
70	71	—
71	72	—
72	73	—
73	74	—
74	75	—
75	76	—
76	77	—
77	1	—
78	79	—
79	80	—
80	81	—
81	82	—
82	83	—
83	78	—



Извещение о возможном установлении публичного сервитута

В соответствии со ст. 39.42 Земельного Кодекса Российской Федерации Администрация Каслинского муниципального района информирует, что в связи с обращением Публичного акционерного общества «Россети Урал» рассматривается ходатайство об установлении публичного сервитута в отношении земель и (или) земельного(ых) участка(ов) в соответствии с пп. 1 и 3 ст.3.6 Федерального закона от 25 октября 2001 г. №137-ФЗ в целях эксплуатации существующего линейного объекта электросетевого хозяйства «ВЛ-0,4кВ Большая Медведица КТП 10/0,4кВ-2336 Большая Медведица», право собственности на который возникло до 01.09.2018, общей площадью – 17644 кв.м., местоположение: Челябинская область, Каслинский район, вблизи пос.Красный Партизан, испрашиваемый срок публичного сервитута – 49 лет.

Земельные участки, в отношении которых испрашивается публичный сервитут расположены в границах кадастрового квартала 74:09:0912001.

Описание местоположения границ публичного сервитута: согласно прилагаемой схеме.

Адрес, по которому заинтересованные лица могут ознакомиться с поступившим ходатайством об установлении публичного сервитута и прилагаемым к нему описанием местоположения границ публичного сервитута: Отдел распоряжения и использования муниципального имущества Комитета по управлению имуществом и земельным отношениям администрации Каслинского муниципального района (далее ОРИИМИ КУИЗО администрации КМР): Челябинская область, г. Касли, ул. Советская, д.29, пом. 3, каб.1).

График работы ОРИИМИ КУИЗО администрации КМР: понедельник - пятница: с 8 часов 00 минут до 17 часов 00 минут телефон для справок 8(35149) 2-38-92, официальный сайт kuizo.kmr@yandex.ru.

Правообладатели земельных участков, в отношении которых испрашивается публичный сервитут, если их права не зарегистрированы в Едином государственном реестре недвижимости, в течение пятнадцати дней со дня опубликования сообщения подают в ОРИИМИ КУИЗО администрации КМР заявления об учете их прав (обременений прав) на земельные участки с приложением копий документов, подтверждающих эти права (обременения прав). В таких заявлениях указывается способ связи с правообладателями земельных участков, в том числе их почтовый адрес и (или) адрес электронной почты.

Правообладатели земельных участков, подавшие такие заявления по истечении указанного срока, несут риски невозможности обеспечения их прав в связи с отсутствием информации о таких лицах и их правах на земельные участки.

Такие лица имеют право требовать от обладателя публичного сервитута плату за публичный сервитут не более чем за три года, предшествующие дню направления ими заявления об учете их прав (обременений прав). Обладатель публичного сервитута в срок не более чем два месяца со дня поступления указанного заявления направляет правообладателю земельного участка проект соглашения об осуществлении публичного сервитута и вносит плату за публичный сервитут в соответствии со статьей 39.46 Земельного Кодекса Российской Федерации.

СХЕМА ГРАНИЦ РАЗМЕЩЕНИЯ ПУБЛИЧНОГО СЕРВИТУТА

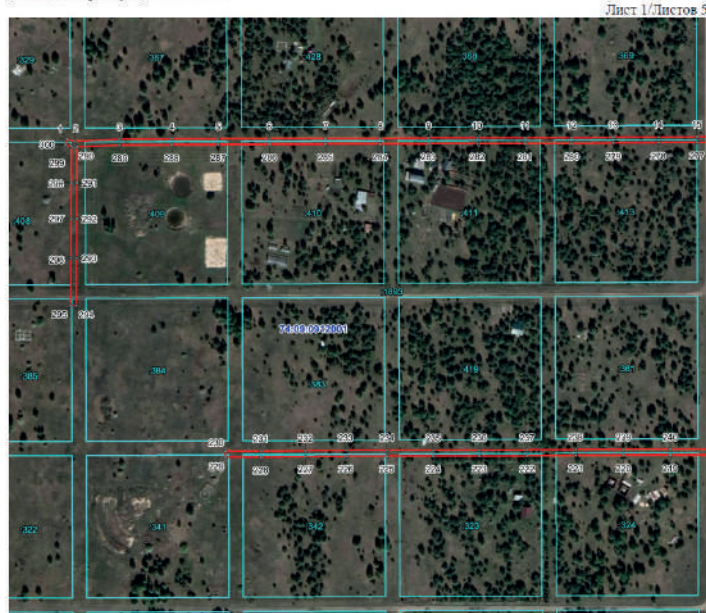
Объект: ВЛ-0,4кВ Большая Медведица КТП 10/0,4кВ-2336 Большая Медведица
Местоположение: Челябинская область, Каслинский район, вблизи пос.Красный Партизан, пос.Большая Медведица

Кадастровый квартал: 74:09:0912001

Кадастровые номера земельных участков: 74:09:0912001:323, 74:09:0912001:324, 74:09:0912001:341, 74:09:0912001:342, 74:09:0912001:343, 74:09:0912001:344, 74:09:0912001:348, 74:09:0912001:382, 74:09:0912001:385, 74:09:0912001:395, 74:09:0912001:398, 74:09:0912001:404, 74:09:0912001:408, 74:09:0912001:409, 74:09:0912001:410, 74:09:0912001:411, 74:09:0912001:413, 74:09:0912001:414, 74:09:0912001:434, 74:09:0912001:435, 74:09:0912001:436, 74:09:0912001:1094, 74:09:0912001:1098, 74:09:0912001:1099, 74:09:0912001:1100, 74:09:0912001:1102, 74:09:0912001:1103, 74:09:0912001:1104, 74:09:0912001:1105, 74:09:0912001:1106, 74:09:0912001:1454, 74:09:0912001:1461, 74:09:0912001:1891, 74:09:0912001:1893.

Система координат: МСК-74 (Зона 2)

Площадь сервитута: 17644 кв.м



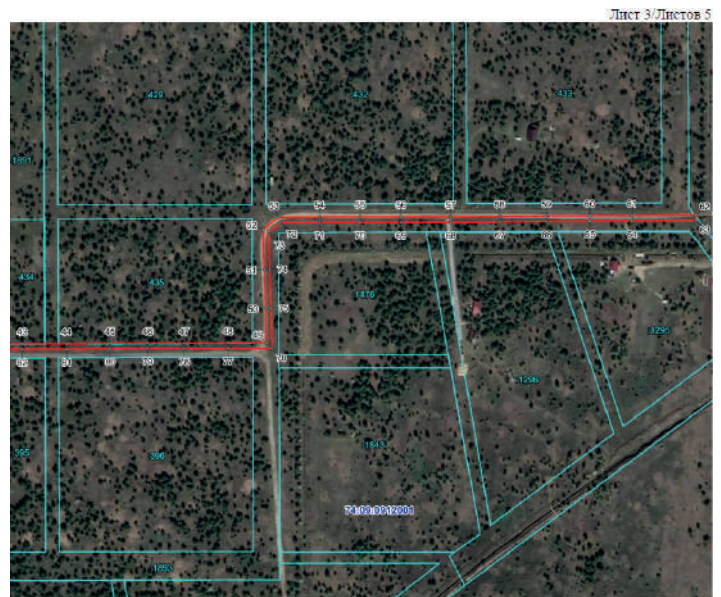
Используемые условные знаки и обозначения:

- Граница публичного сервитута
- 74:09:0912001 Граница и кадастровый номер кадастрового квартала
- 1893 Граница и обозначение земельного участка, сведения о котором внесены в ЕГРН



Используемые условные знаки и обозначения:

- Граница публичного сервитута
- 74:09:0912001 Граница и кадастровый номер кадастрового квартала
- 1893 Граница и обозначение земельного участка, сведения о котором внесены в ЕГРН



Используемые условные знаки и обозначения:

- Граница публичного сервитута
- 74:09:0912001 Граница и кадастровый номер кадастрового квартала
- 1893 Граница и обозначение земельного участка, сведения о котором внесены в ЕГРН



Масштаб 1:2500

Используемые условные знаки и обозначения:

- Граница публичного сервитута
- 74:09:0912001 Граница и кадастровый номер кадастрового квартала
- 1104 Граница и обозначение земельного участка, сведения о котором внесены в ЕГРН



Масштаб 1:2500

Используемые условные знаки и обозначения:

- Граница публичного сервитута
- 74:09:0912001 Граница и кадастровый номер кадастрового квартала
- 1094 Граница и обозначение земельного участка, сведения о котором внесены в ЕГРН

ВЛ-0,4кВ Большая Медведица КТП 10/0,4кВ-2336 Большая Медведица			
Номер угла	X, м	Y, м	Средняя квадратическая погрешность характерной точки
1	693863.74	2295934.42	0.10
2	693862.53	2295939.83	0.10
3	693863.75	2295971.56	0.10
4	693863.84	2296008.19	0.10
5	693864.08	2296040.84	0.10
6	693864.31	2296076.79	0.10
7	693864.46	2296116.31	0.10
8	693864.46	2296134.81	0.10
9	693864.73	2296188.68	0.10
10	693864.79	2296222.94	0.10
11	693864.78	2296256.57	0.10
12	693864.84	2296289.25	0.10
13	693865.17	2296318.41	0.10
14	693865.30	2296350.22	0.10
15	693865.44	2296377.31	0.10
16	693865.63	2296411.20	0.10
17	693865.70	2296444.93	0.10
18	693865.90	2296477.20	0.10
19	693866.07	2296509.63	0.10
20	693866.35	2296542.60	0.10
21	693866.48	2296576.52	0.10
22	693866.63	2296609.39	0.10
23	693866.92	2296639.43	0.10

24	693867.14	2296670.41	0.10
25	693867.22	2296702.26	0.10
26	693867.37	2296737.22	0.10
27	693866.91	2296744.54	0.10
28	693868.48	2296744.63	0.10
29	693897.10	2296744.18	0.10
30	693927.42	2296743.70	0.10
31	693926.86	2296734.86	0.10
32	693933.58	2296733.69	0.10
33	693934.26	2296737.63	0.10
34	693931.08	2296738.18	0.10
35	693931.68	2296747.64	0.10
36	693897.16	2296748.18	0.10
37	693868.40	2296748.63	0.10
38	693864.72	2296748.42	0.10
39	693834.52	2296749.03	0.10
40	693825.30	2296751.44	0.10
41	693825.47	2296793.50	0.10
42	693825.94	2296834.15	0.10
43	693825.95	2296866.07	0.10
44	693825.93	2296897.90	0.10
45	693826.46	2296929.39	0.10
46	693826.51	2296956.50	0.10
47	693826.45	2296982.71	0.10
48	693826.68	2297014.37	0.10
49	693826.51	2297042.17	0.10
50	693851.71	2297041.40	0.10
51	693879.61	2297040.52	0.10
52	693908.29	2297039.54	0.10
53	693917.33	2297050.51	0.10
54	693917.50	2297080.35	0.10
55	693917.64	2297109.58	0.10
56	693917.59	2297139.04	0.10
57	693917.51	2297174.79	0.10
58	693917.65	2297210.27	0.10
59	693918.12	2297243.89	0.10
60	693918.40	2297275.16	0.10
61	693918.49	2297305.58	0.10
62	693918.93	2297351.67	0.10
63	693914.93	2297351.71	0.10
64	693914.49	2297305.60	0.10
65	693914.40	2297275.18	0.10
66	693914.12	2297243.93	0.10
67	693913.65	2297210.31	0.10
68	693913.51	2297174.81	0.10
69	693913.59	2297139.04	0.10
70	693913.64	2297109.58	0.10
71	693913.50	2297080.37	0.10
72	693913.33	2297051.95	0.10
73	693906.45	2297043.60	0.10
74	693879.75	2297044.52	0.10
75	693851.83	2297045.40	0.10
76	693822.49	2297046.29	0.10
77	693822.68	2297014.37	0.10
78	693822.45	2296982.71	0.10
79	693822.51	2296956.50	0.10
80	693822.46	2296929.43	0.10
81	693821.93	2296897.94	0.10
82	693821.95	2296866.07	0.10
83	693821.94	2296834.17	0.10
84	693821.47	2296793.54	0.10
85	693821.31	2296751.69	0.10
86	693802.78	2296749.55	0.10
87	693772.00	2296749.99	0.10
88	693739.27	2296750.57	0.10
89	693707.88	2296751.06	0.10
90	693677.63	2296751.55	0.10
91	693656.73	2296755.38	0.10
92	693656.25	2296783.14	0.10
93	693656.76	2296811.30	0.10
94	693652.76	2296811.38	0.10
95	693652.25	2296783.14	0.10
96	693652.74	2296755.04	0.10
97	693645.20	2296751.96	0.10
98	693612.91	2296752.40	0.10
99	693580.89	2296753.00	0.10
100	693548.30	2296753.54	0.10
101	693513.61	2296754.13	0.10
102	693477.39	2296754.73	0.10
103	693442.17	2296755.30	0.10
104	693406.33	2296755.95	0.10
105	693373.96	2296777.05	0.10
106	693353.55	2296749.62	0.10
107	693333.88	2296723.26	0.10
108	693314.40	2296697.10	0.10
109	693294.84	2296670.77	0.10
110	693275.26	2296644.41	0.10
111	693256.04	2296618.45	0.10
112	693235.34	2296590.80	0.10
113	693213.63	2296561.67	0.10
114	693190.58	2296530.39	0.10
115	693166.78	2296498.52	0.10
116	693169.98	2296496.12	0.10
117	693193.80	2296528.01	0.10
118	693216.85	2296559.29	0.10
119	693238.54	2296588.40	0.10
120	693259.24	2296616.07	0.10
121	693278.48	2296642.03	0.10
122	693298.06	2296668.39	0.10
123	693317.60	2296694.72	0.10
124	693337.08	2296720.86	0.10
125	693356.75	2296747.24	0.10
126	693374.92	2296771.65	0.10
127	693403.71	2296752.88	0.10
128	693403.53	2296716.14	0.10
129	693403.29	2296676.86	0.10
130	693403.20	2296637.47	0.10
131	693403.08	2296604.49	0.10
132	693402.87	2296571.34	0.10
133	693402.65	2296537.97	0.10
134	693402.91	2296505.35	0.10

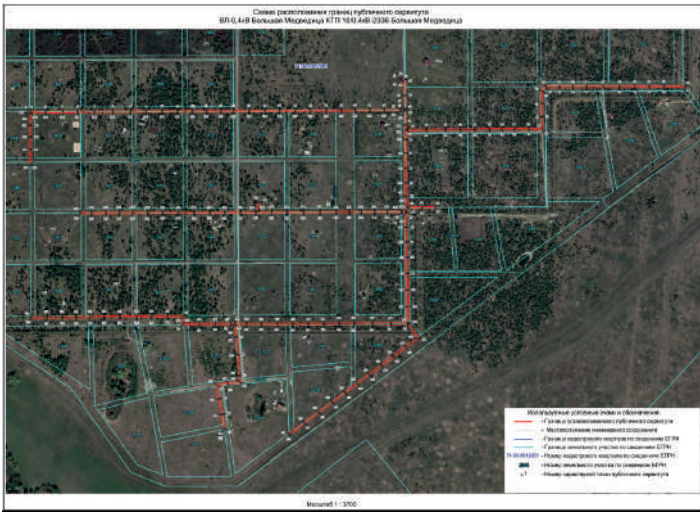
Текстовое описание местоположения границ

Публичный сервитут В.Т-0,4кВ Большая Медведица КТП 10/0,4кВ-2336 Большая Медведица
(наименование объекта, местоположение границ которого описано (далее объект))

Прожождение границы		Описание прохождения границы
от точки	до точки	
1	2	
1	2	---
2	3	---
3	4	---
4	5	---
5	6	---
6	7	---
7	8	---
8	9	---
9	10	---
10	11	---
11	12	---
12	13	---
13	14	---
14	15	---
15	16	---
16	17	---
17	18	---
18	19	---
19	20	---
20	21	---
21	22	---
22	23	---
23	24	---
24	25	---
25	26	---
26	27	---
27	28	---
28	29	---
29	30	---
30	31	---
31	32	---
32	33	---
33	34	---
34	35	---
35	36	---
36	37	---
37	38	---
38	39	---
39	40	---
40	41	---
41	42	---
42	43	---
43	44	---
44	45	---
45	46	---
46	47	---
47	48	---
48	49	---
49	50	---
50	51	---
51	52	---
52	53	---
53	54	---
54	55	---
55	56	---
56	57	---
57	58	---
58	59	---
59	60	---
60	61	---
61	62	---
62	63	---
63	64	---
64	65	---
65	66	---
66	67	---
67	68	---
68	69	---
69	70	---
70	71	---
71	72	---
72	73	---
73	74	---
74	75	---
75	76	---
76	77	---
77	78	---
78	79	---
79	80	---
80	81	---
81	82	---
82	83	---
83	84	---
84	85	---
85	86	---
86	87	---
87	88	---
88	89	---
89	90	---
90	91	---
91	92	---
92	93	---
93	94	---
94	95	---
95	96	---
96	97	---
97	98	---
98	99	---
99	100	---
100	101	---
101	102	---
102	103	---
103	104	---
104	105	---
105	106	---
106	107	---
107	108	---
108	109	---
109	110	---
110	111	---
111	112	---
112	113	---
113	114	---
114	115	---
115	116	---
116	117	---
117	118	---
118	119	---
119	120	---
120	121	---
121	122	---
122	123	---
123	124	---
124	125	---
125	126	---
126	127	---
127	128	---
128	129	---
129	130	---
130	131	---
131	132	---
132	133	---
133	134	---
134	135	---
135	136	---
136	137	---
137	138	---
138	139	---

139	140	---
141	142	---
142	143	---
143	144	---
144	145	---
145	146	---
146	147	---
147	148	---
148	149	---
149	150	---
150	151	---
151	152	---
152	153	---
153	154	---
154	155	---
155	156	---
156	157	---
157	158	---
158	159	---
159	160	---
160	161	---
161	162	---
162	163	---
163	164	---
164	165	---
165	166	---
166	167	---
167	168	---
168	169	---
169	170	---
170	171	---
171	172	---
172	173	---
173	174	---
174	175	---
175	176	---
176	177	---
177	178	---
178	179	---
179	180	---
180	181	---
181	182	---
182	183	---
183	184	---
184	185	---
185	186	---
186	187	---
187	188	---
188	189	---
189	190	---
190	191	---
191	192	---
192	193	---
193	194	---
194	195	---
195	196	---
196	197	---
197	198	---
198	199	---
199	200	---
200	201	---
201	202	---
202	203	---
203	204	---
204	205	---
205	206	---
206	207	---
207	208	---
208	209	---
209	210	---
210	211	---
211	212	---
212	213	---
213	214	---
214	215	---
215	216	---
216	217	---
217	218	---
218	219	---
219	220	---
220	221	---
221	222	---
222	223	---
223	224	---
224	225	---
225	226	---
226	227	---
227	228	---
228	229	---
229	230	---
230	231	---
231	232	---
232	233	---
233	234	---
234	235	---
235	236	---
236	237	---
237	238	---
238	239	---
239	240	---
240	241	---
241	242	---
242	243	---
243	244	---
244	245	---
245	246	---
246	247	---
247	248	---
248	249	---
249	250	---
250	251	---
251	252	---
252	253	---
253	254	---
254	255	---
255	256	---
256	257	---
257	258	---
258	259	---
259	260	---
260	261	---
261	262	---
262	263	---
263	264	---
264	265	---
265	266	---
266	267	---
267	268	---
268	269	---
269	270	---
270	271	---
271	272	---
272	273	---
273	274	---
274	275	---
275	276	---
276	277	---
277	278	---
278	279	---
279	280	---
280	281	---
281	282	---
282	283	---
283	284	---
284	285	---
285	286	---
286	287	---
287	288	---
288	289	---
289	290	---

290	291	---
291	292	---
292	293	---
293	294	---
294	295	---
295	296	---
296	297	---
297	298	---
298	299	---
299	300	---
300	1	---



Унифицированная форма № ОС-6
Утверждена постановлением Государственного
от 21.01.2003 № 7

ОАО "МРСК Урала" (заказчик/организатор)

Филиал ОАО "МРСК Урала" - "Челябинские" ПАО "Центральные электросетевые сети" (заказчик/структурное подразделение)

Ивентарная карточка учета объекта основных средств

Объект: ВЛ-0,4кВ Большая Медведица
КТП 100.4кВ-2336 Большая Медведица

Счет, с/субсчета бухгалтерского учета: 010100000

Место нахождения объекта основных средств: область Челябинская, район Каслинский, с/пос. Воскресенское

Организация-заказчик: _____

1. Сведения об объекте основных средств на дату пересчета

Дата выпуска (постройки)	последнего капитального ремонта, модернизации, реконструкции	наименование	номер	дата	Фактический срок эксплуатации	Сумма первоначальной стоимости (млн руб.)	Остаточная стоимость, руб.	Первоначальная стоимость на дату вступления в бухгалтерский учет, руб.	Срок полезного использования
1	2	3	4	5	6	7	8	9	10
14.02.2023		Форма ОС-1	10004884	31.08.2018	004/008	297639,67	1934638,05	232297,72	015000

3. Переоценка

Дата	Коэффициент переоценки	Восстановительная стоимость, руб.	Дата	Коэффициент переоценки	Восстановительная стоимость, руб.	Дата	Коэффициент переоценки	Восстановительная стоимость, руб.
1	2	3	4	5	6	7	8	9

4. Сведения о приросте, внутренних перемещениях, выбытии (списании) объекта основных средств

Документ, дата, номер	Вид операции	Наименование структурного подразделения	Остаточная стоимость, руб.	Фамилия, инициалы лица, ответственного за хранение
30.09.2018 10004884	Перенос Новым/Поступлений на Инвестиции/Мероприятия	Каслинский РЭС	537889.36	Цыпкава Е. И.
30.09.2018 10004885	Перенос Новым/Поступлений на Инвестиции/Мероприятия	Каслинский РЭС	5026.16	Цыпкава Е. И.
30.09.2018 10004888	Перенос Новым/Поступлений на Инвестиции/Мероприятия	Каслинский РЭС	498094.70	Цыпкава Е. И.
30.09.2018 10004890	Перенос Новым/Поступлений на Инвестиции/Мероприятия	Каслинский РЭС	5026.16	Цыпкава Е. И.
30.09.2018 10004892	Перенос Новым/Поступлений на Инвестиции/Мероприятия	Каслинский РЭС	618502.78	Цыпкава Е. И.
30.09.2018 10004894	Перенос Новым/Поступлений на Инвестиции/Мероприятия	Каслинский РЭС	537706.18	Цыпкава Е. И.
30.09.2018 10004896	Перенос Новым/Поступлений на Инвестиции/Мероприятия	Каслинский РЭС	5026.16	Цыпкава Е. И.
30.09.2018 10004899	Перенос Новым/Поступлений на Инвестиции/Мероприятия	Каслинский РЭС	5026.16	Цыпкава Е. И.
30.05.2019	Внутреннее перемещение	Каслинский РЭС	2152572.81	Амкунтов Д. Я.
11.03.2021	Внутреннее перемещение	Каслинский РЭС	2025012.95	Романов М. В.

Участник долевой собственности: _____ Доля в праве общей собственности, %: _____

5. Показатели территориальной структуры объекта основных средств

Республика, край, округ, субъект Российской Федерации, муниципальное образование	дистрикт	район	с/пос.	с/пос.	с/пос.	с/пос.	с/пос.
1	2	3	4	5	6	7	8
Челябинская область	Каслинский район	с/пос. Воскресенское	кв. 74:09:0909001	2781	2782	2783	2784

6. Записи по району

Вид операции	дистрикт	район	с/пос.	с/пос.	с/пос.	с/пос.	с/пос.
1	2	3	4	5	6	7	8
Линейный объект ВЛ-0,4кВ	Каслинский район	с/пос. Воскресенское	кв. 74:09:0909001	2781	2782	2783	2784

7. Краткая характеристика территории объекта основных средств

Площадь, кв. м	Вид использования	Вид назначения	Вид назначения	Вид назначения	Вид назначения	Вид назначения
1	2	3	4	5	6	7
1000	земельный участок	для размещения объектов недвижимости	для размещения объектов недвижимости	для размещения объектов недвижимости	для размещения объектов недвижимости	для размещения объектов недвижимости

Извещение о возможном установлении публичного сервитута

В соответствии со ст. 39.42 Земельного Кодекса Российской Федерации Администрация Каслинского муниципального района информирует, что в связи с обращением Публичного акционерного общества «Россети Урал» рассматривается ходатайство об установлении публичного сервитута в отношении земель и (или) земельного(ых) участка(ов) в соответствии с пп. 1 и 3 ст.3.6 Федерального закона от 25 октября 2001 г. №137-ФЗ в целях эксплуатации существующего линейного объекта электросетевого хозяйства «ВЛ-0,4кВ №1 Воскресенское от ТП-2375», право собственности на который возникло до 01.09.2018, общей площадью – 1619 кв.м., местоположение: Челябинская область, Каслинский район, вблизи с.Воскресенское, испрашиваемый срок публичного сервитута – 49 лет.

Земельные участки, в отношении которых испрашивается публичный сервитут расположены в границах кадастрового квартала 74:09:0909001.

Описание местоположения границ публичного сервитута: согласно прилагаемой схеме.

Адрес, по которому заинтересованные лица могут ознакомиться с поступившим ходатайством об установлении публичного сервитута и прилагаемым к нему описанием местоположения границ публичного сервитута: Отдел распоряжения и использования муниципального имущества Комитета по управлению имуществом и земельным отношениям администрации Каслинского муниципального района (далее ОРИИМИ КУИЗО администрации КМР): Челябинская область, г. Касли, ул. Советская, д.29, пом. 3, каб.1).

График работы ОРИИМИ КУИЗО администрации КМР: понедельник - пятница: с 8 часов 00 минут до 17 часов 00 минут телефон для справок 8(351 49) 2-38-92, официальный сайт kuzo.kmr.ru

Правообладатели земельных участков, в отношении которых испрашивается публичный сервитут, если их права не зарегистрированы в Едином государственном реестре недвижимости, в течение пятнадцати дней со дня опубликования сообщения подают в ОРИИМИ КУИЗО администрации КМР заявления об учете их прав (обременений прав) на земельные участки с приложением копий документов, подтверждающих эти права (обременения прав). В таких заявлениях указывается способ связи с правообладателями земельных участков, в том числе их почтовый адрес и (или) адрес электронной почты.

Правообладатели земельных участков, подавшие такие заявления по истечении указанного срока, несут риски невозможности обеспечения их прав в связи с отсутствием информации о таких лицах и их правах на земельные участки.


Такие лица имеют право требовать от обладателя публичного сервитута плату за публичный сервитут не более чем за три года, предшествующие дню направления ими заявления об учете их прав (обременений прав). Обладатель публичного сервитута в срок не более чем два месяца со дня поступления указанного заявления направляет правообладателю земельного участка проект соглашения об осуществлении публичного сервитута и вносит плату за публичный сервитут в соответствии со статьей 39.46 Земельного Кодекса Российской Федерации.

СХЕМА ГРАНИЦ РАЗМЕЩЕНИЯ ПУБЛИЧНОГО СЕРВИТУТА

Объект: ВЛ-0,4кВ №1 Воскресенское от ТП-2375
 Местоположение: Челябинская область, Каслинский район, вблизи с.Воскресенское
 Кадастровый квартал: 74:09:0909001
 Кадастровые номера земельных участков: 74:09:0909001:2775, 74:09:0909001:2777, 74:09:0909001:2779, 74:09:0909001:2781, 74:09:0909001:2783, 74:09:0909001:2785, 74:09:0909001:2787, 74:09:0909001:2789, 74:09:0909001:2791, 74:09:0909001:2793, 74:09:0909001:2795, 74:09:0909001:2797, 74:09:0909001:4493.
 Система координат: МСК-74 (Зона 2)
 Площадь сервитута: 1619 кв.м



Масштаб 1:1500
 Используемые условные знаки и обозначения:
 - Граница публичного сервитута
 - Граница кадастровый номер кадастрового квартала
 - Граница и обозначение земельного участка, сведения о котором внесены в ЕГРН



Унифицированная форма № ОС-4
Утверждена постановлением Госкомстата России
от 21.01.2003 № 7

ОАО "МРСК Урала" Федеральное государственное учреждение "Центральное энергетическое сети" (федеральная структура управления)
Инвентарная карточка учета объекта основных средств
Объект: ВЛ-0,4кВ №2 Воскресенское от ТП-2374
Дата: 22.06.2023

Место нахождения объекта основных средств объект: Воскресенское
Организац.-экономическая группа (объект учета):

1. Сведения об объекте основных средств на дату передачи

Дата	Документ о вводе в эксплуатацию	Фактически срок эксплуатации	Сумма ликвидационной стоимости	Остаточная стоимость	Первоначальная стоимость	Среднегодовая стоимость
07.02.2023	Формы ОС-1 100373008 30.11.2017	003006	45176,60	406589,30	451765,90	035000

3. Переоценка

Дата	Коэффициент переоценки	Восстановительная стоимость	Дата	Коэффициент переоценки	Восстановительная стоимость	Дата	Коэффициент переоценки	Восстановительная стоимость

4. Сведения об акциях, вступлении, выбытии (списании) объекта основных средств

Дата	Документ, дата, номер	Вид операции	Наименование структурного подразделения	Остаточная стоимость	Фамилия, имя, отчество ответственного за операцию
30.11.2017	100070018	Перенос Нормативной на Инвестиции/Метропротан	Каслинский РЭС	451765,90	Макутов Д. Я.
11.03.2021		Внутреннее перемещение	Каслинский РЭС	424875,07	Романов М. В.

Участник долевой собственности: _____ Дата в праве общей собственности: _____

5. Изменение первоначальной стоимости объекта основных средств

Вид операции	наименование	дата	номер	сумма перенос, руб.	Вид операции	наименование	дата	номер	сумма перенос, руб.
К					У	Учету ВЛ-0,4кВ	07.02.2023	100373008	118,33

7. Краткая характеристика имущества объекта и его частей

Классификация	Количество	назначение/применение	материал	состояние	площадь	материал
ВЛ-0,4кВ №2 Воскресенское	1 шт.				118,33	сталь/алюминий

Извещение о возможном установлении публичного сервитута

Наименование государственного земельного участка	назначение участка	пределах/линей, граница/линей, площадь/линей	Сведения
ВЛ-0,4кВ №2 Воскресенское от ТП-2374 (с/узел)			
ВЛ-0,4кВ, принадлежащая на праве собственности ООО "МРСК Урал"			
ВЛ-0,4кВ, принадлежащая на праве собственности ООО "МРСК Урал"			
В иных целях/назначение			

Извещение о возможном установлении публичного сервитута

В соответствии со ст. 39.42 Земельного Кодекса Российской Федерации Администрация Каслинского муниципального района информирует, что в связи с обращением Публичного акционерного общества «Россети Урал» рассматривается ходатайство об установлении публичного сервитута в отношении земель (и/или земельного(ых) участка(ов) в соответствии с пп. 1 и 3 ст.3.6 Федерального закона от 25 октября 2001 г. №137-ФЗ в целях эксплуатации существующего линейного объекта электросетевого хозяйства (ВЛ-0,4кВ №2 Воскресенское от ТП-2374), право собственности на который возникло до 01.09.2018, общей площадью – 2012 кв.м., местоположение: Челябинская область, Каслинский район, вблизи с. Воскресенское, испрашиваемый срок публичного сервитута – 49 лет.

Земельные участки, в отношении которых испрашивается публичный сервитут расположены в границах кадастрового квартала 74:09:0909001.

Описание местоположения границ публичного сервитута: согласно прилагаемой схеме.

Адрес, по которому заинтересованные лица могут ознакомиться с поступившим ходатайством об установлении публичного сервитута и прилагаемым к нему описанием местоположения границ публичного сервитута: Отдел распоряжения и использования муниципального имущества Комитета по управлению имуществом и земельным отношениям администрации Каслинского муниципального района (далее ОРИМИ КУИЗО администрации КМР): Челябинская область, г. Касли, ул. Советская, д.29, пом. 3, каб.1).

График работы ОРИМИ КУИЗО администрации КМР: понедельник - пятница: с 8 часов 00 минут до 17 часов 00 минут телефон для справок 8(35149) 2-38-92, официальный сайт kuizo.kmr@yandex.ru.

Правообладатели земельных участков, в отношении которых испрашивается публичный сервитут, если их права не зарегистрированы в Едином государственном реестре недвижимости, в течение пятнадцати дней со дня опубликования сообщения

подают в ОРИМИ КУИЗО администрации КМР заявления об учете их прав (обременений прав) на земельные участки с приложением копий документов, подтверждающих эти права (обременения прав). В таких заявлениях указывается способ связи с правообладателями земельных участков, в том числе их почтовый адрес и (или) адрес электронной почты.

Правообладатели земельных участков, подавшие такие заявления по истечении указанного срока, несут риски невозможности обеспечения их прав в связи с отсутствием информации о таких лицах и их правах на земельные участки.

Такие лица имеют право требовать от обладателя публичного сервитута плату за публичный сервитут не более чем за три года, предшествующие дню направления или заявления об учете их прав (обременений прав). Обладатель публичного сервитута в срок не более чем два месяца со дня поступления указанного заявления направляет правообладателю земельного участка проект соглашения об осуществлении публичного сервитута и вносит плату за публичный сервитут в соответствии со статьей 39.46 Земельного Кодекса Российской Федерации.

СХЕМА ГРАНИЦ РАЗМЕЩЕНИЯ ПУБЛИЧНОГО СЕРВИТУТА

Объект: ВЛ-0,4кВ №2 Воскресенское от ТП-2374
Местоположение: Челябинская область, Каслинский район, вблизи с. Воскресенское
Кадастровый квартал: 74:09:0909001
Кадастровые номера земельных участков: 74:09:0909001:2756, 74:09:0909001:2760, 74:09:0909001:2761, 74:09:0909001:2762, 74:09:0909001:2763, 74:09:0909001:2765, 74:09:0909001:2766, 74:09:0909001:2767, 74:09:0909001:2768, 74:09:0909001:2826, 74:09:0909001:2828, 74:09:0909001:2830, 74:09:0909001:2832, 74:09:0909001:2833, 74:09:0909001:4491, 74:09:0909001:4493
Система координат: МСК-74 (Зона 2)
Площадь сервитута: 2012 кв.м



Масштаб 1:1500
Используемые условные знаки и обозначения:
Граница публичного сервитута
Граница и кадастровый номер кадастрового квартала
Граница и обозначение земельного участка, сведения о котором внесены в ЕГРН

ВЛ-0,4кВ №2 Воскресенское от ТП-2374

Номер угла	X, м	Y, м	Средняя квадратическая погрешность характеристик точки
1	710276,56	2285389,82	0,10
2	710274,58	2285393,30	0,10
3	710270,19	2285390,78	0,10
4	710265,34	2285388,57	0,10
5	710246,29	2285380,35	0,10
6	710226,03	2285383,28	0,10
7	710193,89	2285369,93	0,10
8	710183,03	2285395,06	0,10
9	710172,53	2285420,48	0,10
10	710160,93	2285448,14	0,10
11	710151,48	2285470,37	0,10
12	710147,80	2285468,81	0,10
13	710157,25	2285446,58	0,10
14	710168,85	2285418,92	0,10
15	710179,35	2285394,10	0,10
16	710190,21	2285368,39	0,10
17	710167,11	2285358,84	0,10
18	710143,88	2285348,72	0,10
19	710135,48	2285367,97	0,10
20	710123,79	2285395,54	0,10
21	710112,27	2285422,31	0,10
22	710101,40	2285447,95	0,10
23	710090,42	2285473,64	0,10
24	710077,69	2285503,65	0,10
25	710095,60	2285515,29	0,10
26	710093,42	2285518,65	0,10
27	710075,67	2285507,10	0,10
28	710066,24	2285519,77	0,10
29	710054,34	2285535,91	0,10
30	710041,69	2285552,94	0,10
31	710038,47	2285550,56	0,10
32	710051,12	2285533,53	0,10
33	710063,02	2285517,39	0,10
34	710073,44	2285503,41	0,10
35	710086,74	2285472,08	0,10
36	710097,72	2285446,39	0,10
37	710108,59	2285420,73	0,10

ВЛ-0.4кВ №2 Воскресенское от ТП-2374			
Номер угла	X, м	Y, м	Средняя квадратическая погрешность характеристической точки
38	710210.11	2285393.96	0.10
39	710131.80	2285366.39	0.10
40	710141.82	2285343.46	0.10
41	710168.67	2285355.16	0.10
42	710193.61	2285365.46	0.10
43	710226.00	2285379.24	0.10
44	710246.83	2285376.23	0.10
45	710266.96	2285384.91	0.10
46	710272.01	2285387.22	0.10
1	710276.56	2285389.82	0.10

ОПИСАНИЕ МЕСТОПОЛОЖЕНИЯ ГРАНИЦ

Публичный сервитут ВЛ-0.4кВ №2 Воскресенское от ТП-2374
(наименование объекта, местоположение границ которого описано (далее - объект))

Раздел 1

Сведения об объекте

№ п/п	Характеристики объекта	Описание характеристик
1	2	3
1	Местоположение объекта	Челябинская область, Каспийский район, вблизи с Воскресенское
2	Площадь объекта +/- величина погрешности определения площади (Р +/- Дельта Р)	2012 кв.м +/- 16 кв.м
3	Иные характеристики объекта	-

Раздел 2

Сведения о местоположении границ объекта

1. Система координат МСК-74, 2 зона					
2. Сведения о характеристических точках границ объекта					
Обозначение характеристических точек границ	Координаты, м		Метод определения координат характеристической точки	Средняя квадратическая погрешность положения характеристической точки (М), м	Описание обозначения точки на местности (при наличии)
	X	Y			
1	2	3	4	5	6
1	710276.56	2285389.82	Метод спутниковых геодезических измерений (определений)	0.10	—
2	710274.58	2285393.30	Метод спутниковых геодезических измерений (определений)	0.10	—
3	710270.19	2285390.78	Метод спутниковых геодезических измерений (определений)	0.10	—
4	710265.34	2285388.57	Метод спутниковых геодезических измерений (определений)	0.10	—
5	710246.29	2285380.35	Метод спутниковых геодезических измерений (определений)	0.10	—
6	710226.03	2285383.28	Метод спутниковых геодезических измерений (определений)	0.10	—
7	710193.89	2285369.93	Метод спутниковых геодезических измерений (определений)	0.10	—
8	710183.03	2285395.66	Метод спутниковых геодезических измерений (определений)	0.10	—
9	710172.53	2285420.48	Метод спутниковых геодезических измерений (определений)	0.10	—
10	710160.93	2285448.14	Метод спутниковых геодезических измерений (определений)	0.10	—
11	710151.48	2285470.37	Метод спутниковых геодезических измерений (определений)	0.10	—
12	710147.80	2285468.81	Метод спутниковых геодезических измерений (определений)	0.10	—
13	710157.25	2285446.58	Метод спутниковых геодезических измерений (определений)	0.10	—
14	710168.85	2285418.92	Метод спутниковых геодезических измерений (определений)	0.10	—
15	710179.35	2285394.10	Метод спутниковых геодезических измерений (определений)	0.10	—
16	710190.21	2285368.39	Метод спутниковых геодезических измерений (определений)	0.10	—
17	710167.11	2285358.84	Метод спутниковых геодезических измерений (определений)	0.10	—
18	710143.88	2285348.72	Метод спутниковых геодезических измерений (определений)	0.10	—
19	710135.48	2285367.97	Метод спутниковых геодезических измерений (определений)	0.10	—
20	710123.79	2285395.54	Метод спутниковых геодезических измерений (определений)	0.10	—
21	710112.27	2285422.31	Метод спутниковых геодезических измерений (определений)	0.10	—
22	710101.40	2285447.95	Метод спутниковых геодезических измерений (определений)	0.10	—
23	710090.42	2285473.64	Метод спутниковых геодезических измерений (определений)	0.10	—
24	710077.69	2285503.65	Метод спутниковых геодезических измерений (определений)	0.10	—
25	710095.60	2285515.29	Метод спутниковых геодезических измерений (определений)	0.10	—
26	710093.42	2285518.65	Метод спутниковых геодезических измерений (определений)	0.10	—
27	710075.67	2285507.10	Метод спутниковых геодезических измерений (определений)	0.10	—
28	710066.24	2285519.77	Метод спутниковых геодезических измерений (определений)	0.10	—
29	710054.34	2285535.91	Метод спутниковых геодезических измерений (определений)	0.10	—
30	710041.69	2285552.94	Метод спутниковых геодезических измерений (определений)	0.10	—
31	710038.47	2285550.56	Метод спутниковых геодезических измерений (определений)	0.10	—
32	710051.12	2285533.53	Метод спутниковых геодезических измерений (определений)	0.10	—
33	710063.02	2285517.39	Метод спутниковых геодезических измерений (определений)	0.10	—
34	710073.44	2285503.41	Метод спутниковых геодезических измерений (определений)	0.10	—
35	710086.74	2285472.08	Метод спутниковых геодезических измерений (определений)	0.10	—
36	710097.72	2285446.39	Метод спутниковых геодезических измерений (определений)	0.10	—
37	710108.59	2285420.73	Метод спутниковых геодезических измерений (определений)	0.10	—
38	710120.11	2285393.96	Метод спутниковых геодезических измерений (определений)	0.10	—
39	710131.80	2285366.39	Метод спутниковых геодезических измерений (определений)	0.10	—
40	710141.82	2285343.46	Метод спутниковых геодезических измерений (определений)	0.10	—
41	710168.67	2285355.16	Метод спутниковых геодезических измерений (определений)	0.10	—
42	710193.61	2285365.46	Метод спутниковых геодезических измерений (определений)	0.10	—
43	710226.00	2285379.24	Метод спутниковых геодезических измерений (определений)	0.10	—
44	710246.83	2285376.23	Метод спутниковых геодезических измерений (определений)	0.10	—
45	710266.96	2285384.91	Метод спутниковых геодезических измерений (определений)	0.10	—
46	710272.01	2285387.22	Метод спутниковых геодезических измерений (определений)	0.10	—
1	710276.56	2285389.82	Метод спутниковых геодезических измерений (определений)	0.10	—

3. Сведения о характеристических точках части (частей) границы объекта					
Обозначение характеристических точек части границы	Координаты, м		Метод определения координат характеристической точки	Средняя квадратическая погрешность положения характеристической точки (М), м	Описание обозначения точки на местности (при наличии)
	X	Y			
1	2	3	4	5	6
—	—	—	—	—	—

Раздел 3

Сведения о местоположении измененных (уточненных) границ объекта

1. Система координат МСК-74, 2 зона							
2. Сведения о характеристических точках границ объекта							
Обозначение характеристических точек границ	Существующие координаты, м		Измененные (уточненные) координаты, м		Метод определения координат характеристической точки	Средняя квадратическая погрешность положения характеристической точки (М), м	Описание обозначения точки на местности (при наличии)
	X	Y	X	Y			
1	2	3	4	5	6	7	8
—	—	—	—	—	—	—	—

3. Сведения о характеристических точках части (частей) границы объекта

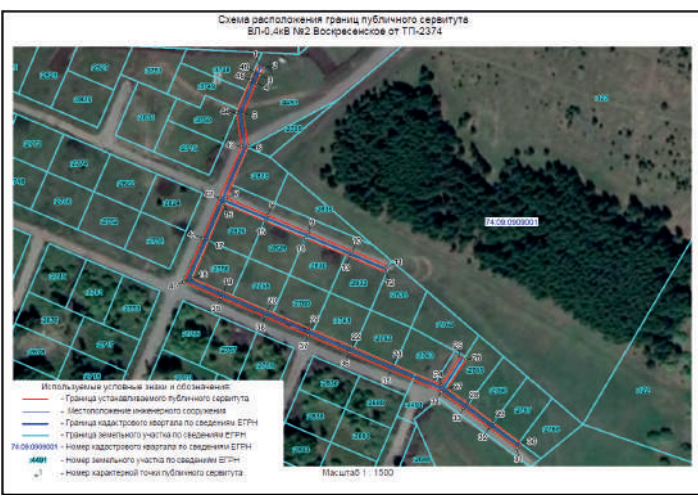
Обозначение характеристических точек границы

1	Существующие координаты, м		Измененные (уточненные) координаты, м		6	7	8
	X	Y	X	Y			
—	—	—	—	—	—	—	—

Текстовое описание местоположения границ

Публичный сервитут ВЛ-0.4кВ №2 Воскресенское от ТП-2374
(наименование объекта, местоположение границ которого описано (далее - объект))

Прохождение границы от точки 1	до точки 2	3
2	3	—
3	4	—
4	5	—
5	6	—
6	7	—
7	8	—
8	9	—
9	10	—
10	11	—
11	12	—
12	13	—
13	14	—
14	15	—
15	16	—
16	17	—
17	18	—
18	19	—
19	20	—
20	21	—
21	22	—
22	23	—
23	24	—
24	25	—
25	26	—
26	27	—
27	28	—
28	29	—
29	30	—
30	31	—
31	32	—
32	33	—
33	34	—
34	35	—
35	36	—
36	37	—
37	38	—
38	39	—
39	40	—
40	41	—
41	42	—
42	43	—
43	44	—
44	45	—
45	46	—
46	1	—



ОАО "МРСК Урала" (полное наименование)
Формы по ОКВЭД: 0390003
на ОКПО: 01018344
Формы по ОКВЭД: 0390003
на ОКПО: 01018344
Формы по ОКВЭД: 0390003
на ОКПО: 01018344

Инвентарная карточка учета объекта основных средств

Объект: ВЛ-0,4кВ №2 Восточное
от ТП-2394

Место нахождения объекта основных средств: объект в. Восточное
Организация-инициатор: (полное наименование)

2. Сведения об объекте основных средств на дату принятия к бухгалтерскому учету

Дата	Документ о вводе в эксплуатацию	Фактический срок эксплуатации	Сумма начисленной амортизации (остаток), руб.	Остаточная стоимость, руб.	Первоначальная стоимость на дату принятия к бухгалтерскому учету, руб.	Срок полезного использования
07.02.2023	Форма ОС-1	30.11.2017	003006	45176,60	406589,30	035000

3. Переценка

Дата	Коэффициент пересчета (пероценки)	Восстановительная стоимость, руб.	Дата	Коэффициент пересчета (пероценки)	Восстановительная стоимость, руб.	Дата	Коэффициент пересчета (пероценки)	Восстановительная стоимость, руб.

4. Сведения о приеме, внутренних перемещениях, выбытии (списании) объекта основных средств

Документ, дата, номер	Вид операции	Наименование структурного подразделения	Остаточная стоимость, руб.	Фамилия, инициалы лица, ответственного за прием
30.11.2017/100070018	Первое принятие в эксплуатацию на Инвестиции/Мероприятие	Каслинский РЭС	451765,90	Махмутов Д. И.
11.03.2021	Внутренние перемещение	Каслинский РЭС	454875,07	Ремизов М. И.

5. Платежи на ремонт

Вид операции	даты	номер	сумма затрат, руб.	даты	номер	сумма затрат, руб.
Ремонтные работы, замена оборудования, капитальный ремонт, модернизация						

6. Матрица инвентаризационных характеристик объектов основных средств

Объект	Площадь	Качество	назначение (для учета объектов недвижимости)	инвентарный номер	дата приема	количество	масса
ВЛ-0,4кВ Восточное	1,000	1				1	1000000

7. Матрица инвентаризационных характеристик объектов основных средств

Платежи на ремонт	даты	номер	сумма затрат, руб.	даты	номер	сумма затрат, руб.

8. Матрица инвентаризационных характеристик объектов основных средств

Платежи на ремонт	даты	номер	сумма затрат, руб.	даты	номер	сумма затрат, руб.

Лето, ответственный за ведение инвентарной карточки: (подпись)

Извещение о возможном установлении публичного сервитута

В соответствии со ст. 39.42 Земельного Кодекса Российской Федерации Администрация Каслинского муниципального района информирует, что в связи с обращением Публичного акционерного общества «Россети Урал» рассматривается ходатайство об установлении публичного сервитута в отношении земель и (или) земельного(ых) участка(ов) в соответствии с пп. 1 и 3 ст.3.6 Федерального закона от 25 октября 2001 г. №137-ФЗ в целях эксплуатации существующего линейного объекта электросетевого хозяйства «ВЛ-0,4кВ №1 Сосновая от ТП-2394»), право собственности на который возникло до 01.09.2018, общей площадью – 2008 кв.м., местоположение: Челябинская область, Каслинский район, с.Тюбук. ул.Сосновая, испрашиваемый срок публичного сервитута – 49 лет.

Земельные участки, в отношении которых испрашивается публичный сервитут расположены в границах кадастровых кварталов 74:09:0910005, 74:09:0910002; 74:09:0910004.

Описание местоположения границ публичного сервитута: согласно прилагаемой схеме.

Адрес, по которому заинтересованные лица могут ознакомиться с поступившим ходатайством об установлении публичного сервитута и прилагаемым к нему описанием местоположения границ публичного сервитута: Отдел распоряжения и использования муниципального имущества Комитета по управлению имуществом и земельным отношениям администрации Каслинского муниципального района (далее ОРИМИ КУИЗО администрации КМР): Челябинская область, г. Касли, ул. Советская, д.29, пом. 3, каб.1).

График работы ОРИМИ КУИЗО администрации КМР: понедельник - пятница: с 8 часов 00 минут до 17 часов 00 минут телефон для справок 8(35149) 2-38-92, официальный сайт kuizo.kmr@yandex.ru.

Правообладатели земельных участков, в отношении которых испрашивается публичный сервитут, если их права не зарегистрированы в Едином государственном реестре недвижимости, в течение пятнадцати дней со дня опубликования сообщения подуют в ОРИМИ КУИЗО администрации КМР заявления об учете их прав (обременений прав) на земельные участки с приложением копий документов, подтверждающих эти права (обременения прав). В таких заявлениях указывается способ связи с правообладателями земельных участков, в том числе их почтовый адрес и (или) адрес электронной почты.

Правообладатели земельных участков, подавшие такие заявления по истечении указанного срока, несут риски невозможности обеспечения их прав в связи с отсутствием информации о таких лицах и их правах на земельные участки.

Такие лица имеют право требовать от обладателя публичного сервитута плату за публичный сервитут не более чем за три года, предшествующие дню направления ими заявления об учете их прав (обременений прав). Обладатель публичного сервитута в

срок не более чем два месяца со дня поступления указанного заявления направляет правообладателю земельного участка проект соглашения об осуществлении публичного сервитута и вносит плату за публичный сервитут в соответствии со статьей 39.46 Земельного Кодекса Российской Федерации.

СХЕМА ГРАНИЦ РАЗМЕЩЕНИЯ ПУБЛИЧНОГО СЕРВИТУТА

Объект: ВЛ-0,4кВ №1 Сосновая от ТП-2394
Местоположение: Челябинская область, Каслинский район, с.Тюбук, ул.Сосновая
Кадастровый квартал: 74:09:0910005, 74:09:0910002, 74:09:0910004
Кадастровые номера земельных участков: 74:09:0000000:4832
Система координат: МСК-74 (Зона 2)
Площадь сервитута: 2008 кв.м



Масштаб 1:1500

Используемые условные знаки и обозначения:

- Граница публичного сервитута
- Граница кадастровый номер кадастрового квартала
- Граница и обозначение земельного участка, сведения о котором внесены в ЕГРН

ВЛ-0,4кВ №1 Сосновая от ТП-2394

Номер угла	Х, м	У, м	Средняя квадратическая погрешность характерной точки
1	706202,79	2295693,55	0,10
2	706199,23	2295695,37	0,10
3	706189,47	2295676,20	0,10
4	706165,99	2295684,08	0,10
5	706170,49	2295716,29	0,10
6	706185,77	2295720,39	0,10
7	706184,73	2295724,25	0,10
8	706170,68	2295720,48	0,10
9	706170,49	2295760,27	0,10
10	706190,52	2295759,74	0,10
11	706190,63	2295787,53	0,10
12	706190,83	2295813,45	0,10
13	706151,72	2295817,49	0,10
14	706118,18	2295820,83	0,10
15	706117,76	2295849,43	0,10
16	706117,66	2295875,39	0,10
17	706150,11	2295877,33	0,10
18	706190,05	2295879,56	0,10
19	706189,17	2295918,32	0,10
20	706190,06	2295951,14	0,10
21	706196,86	2295951,44	0,10
22	706196,68	2295955,44	0,10
23	706186,16	2295954,96	0,10
24	706185,17	2295918,32	0,10
25	706185,97	2295883,34	0,10
26	706149,87	2295881,33	0,10
27	706113,64	2295879,15	0,10
28	706113,76	2295849,39	0,10
29	706114,24	2295817,21	0,10
30	706151,32	2295813,51	0,10
31	706186,81	2295809,85	0,10
32	706186,63	2295787,55	0,10
33	706186,54	2295763,84	0,10
34	706166,47	2295764,37	0,10
35	706166,68	2295718,00	0,10
36	706161,57	2295681,34	0,10
37	706190,47	2295671,64	0,10
38	706195,38	2295673,32	0,10
39	706194,50	2295677,26	0,10
1	706202,79	2295693,55	0,10

ОПИСАНИЕ МЕСТОПОЛОЖЕНИЯ ГРАНИЦ

Публичный сервитут ВЛ-0,4кВ №1 Сосновая от ТП-2394

(наименование объекта, местоположение границ которого описано (далее - объект))

Раздел 1

Сведения об объекте

№ п/п	Характеристики объекта	Описание характеристик
1	Местоположение объекта	Челябинская область, Каслинский район, с. Тюбук, ул. Сосновая
2	Площадь объекта +/- величина погрешности определения площади (Р +/- Дельта Р)	2008 кв.м +/- 16 кв.м
3	Иные характеристики объекта	-

Раздел 2

Сведения о местоположении границ объекта

1. Система координат МСК-74, 2 зона

2. Сведения о характерных точках границ объекта

Обозначение характерных точек границ	Координаты, м		Метод определения координат характерной точки	Средняя квадратическая погрешность положения характерной точки (М ₀), м	Описание обозначения точки на местности (при наличии)
	X	Y			
1	2	3	4	5	6
1	706202.79	2295693.55	Метод спутниковых геодезических измерений (спределений)	0.10	—
2	706199.23	2295695.37	Метод спутниковых геодезических измерений (спределений)	0.10	—
3	706189.47	2295676.20	Метод спутниковых геодезических измерений (спределений)	0.10	—
4	706165.99	2295684.08	Метод спутниковых геодезических измерений (спределений)	0.10	—
5	706170.49	2295716.29	Метод спутниковых геодезических измерений (спределений)	0.10	—
6	706185.77	2295720.39	Метод спутниковых геодезических измерений (спределений)	0.10	—
7	706184.73	2295724.25	Метод спутниковых геодезических измерений (спределений)	0.10	—
8	706170.68	2295720.48	Метод спутниковых геодезических измерений (спределений)	0.10	—
9	706170.49	2295760.27	Метод спутниковых геодезических измерений (спределений)	0.10	—
10	706190.52	2295759.74	Метод спутниковых геодезических измерений (спределений)	0.10	—
11	706190.63	2295787.53	Метод спутниковых геодезических измерений (спределений)	0.10	—
12	706190.83	2295813.45	Метод спутниковых геодезических измерений (спределений)	0.10	—
13	706151.72	2295817.49	Метод спутниковых геодезических измерений (спределений)	0.10	—
14	706118.18	2295820.83	Метод спутниковых геодезических измерений (спределений)	0.10	—
15	706117.76	2295849.43	Метод спутниковых геодезических измерений (спределений)	0.10	—
16	706117.66	2295875.39	Метод спутниковых геодезических измерений (спределений)	0.10	—
17	706150.11	2295873.33	Метод спутниковых геодезических измерений (спределений)	0.10	—
18	706190.05	2295879.56	Метод спутниковых геодезических измерений (спределений)	0.10	—
19	706189.17	2295918.32	Метод спутниковых геодезических измерений (спределений)	0.10	—
20	706190.06	2295951.14	Метод спутниковых геодезических измерений (спределений)	0.10	—
21	706196.86	2295951.44	Метод спутниковых геодезических измерений (спределений)	0.10	—
22	706196.68	2295955.44	Метод спутниковых геодезических измерений (спределений)	0.10	—
23	706186.16	2295954.96	Метод спутниковых геодезических измерений (спределений)	0.10	—
24	706185.17	2295918.32	Метод спутниковых геодезических измерений (спределений)	0.10	—
25	706185.97	2295883.34	Метод спутниковых геодезических измерений (спределений)	0.10	—
26	706149.87	2295881.33	Метод спутниковых геодезических измерений (спределений)	0.10	—
27	706113.64	2295879.15	Метод спутниковых геодезических измерений (спределений)	0.10	—
28	706113.76	2295849.39	Метод спутниковых геодезических измерений (спределений)	0.10	—
29	706114.24	2295817.21	Метод спутниковых геодезических измерений (спределений)	0.10	—
30	706151.32	2295813.51	Метод спутниковых геодезических измерений (спределений)	0.10	—
31	706186.81	2295809.85	Метод спутниковых геодезических измерений (спределений)	0.10	—
32	706186.63	2295787.55	Метод спутниковых геодезических измерений (спределений)	0.10	—
33	706186.54	2295763.84	Метод спутниковых геодезических измерений (спределений)	0.10	—
34	706166.47	2295764.37	Метод спутниковых геодезических измерений (спределений)	0.10	—
35	706166.68	2295718.00	Метод спутниковых геодезических измерений (спределений)	0.10	—
36	706161.57	2295681.34	Метод спутниковых геодезических измерений (спределений)	0.10	—
37	706190.47	2295671.64	Метод спутниковых геодезических измерений (спределений)	0.10	—
38	706195.38	2295673.32	Метод спутниковых геодезических измерений (спределений)	0.10	—
39	706194.50	2295677.26	Метод спутниковых геодезических измерений (спределений)	0.10	—
1	706202.79	2295693.55	Метод спутниковых геодезических измерений (спределений)	0.10	—

3. Сведения о характерных точках части (частей) границы объекта

Обозначение характерных точек части границы	Координаты, м		Метод определения координат характерной точки	Средняя квадратическая погрешность положения характерной точки (М ₀), м	Описание обозначения точки на местности (при наличии)
	X	Y			
1	2	3	4	5	6
—	—	—	—	—	—

Раздел 3

Сведения о местоположении измененных (уточненных) границ объекта

1. Система координат МСК-74, 2 зона

2. Сведения о характерных точках границ объекта

Обозначение характерных точек границ	Существующие координаты, м		Измененные (уточненные) координаты, м		Метод определения координат характерной точки	Средняя квадратическая погрешность положения характерной точки (М ₀), м	Описание обозначения точки на местности (при наличии)
	X	Y	X	Y			
1	2	3	4	5	6	7	8
—	—	—	—	—	—	—	—

3. Сведения о характерных точках части (частей) границы объекта

Обозначение характерных точек границы	Существующие координаты, м		Измененные (уточненные) координаты, м		Метод определения координат характерной точки	Средняя квадратическая погрешность положения характерной точки (М ₀), м	Описание обозначения точки на местности (при наличии)
	X	Y	X	Y			
1	2	3	4	5	6	7	8
—	—	—	—	—	—	—	—

Текстовое описание местоположения границ

Публичный сервитут ВЛ-0,4кВ №1 Сосновая от ТП-2394

(наименование объекта, местоположение границ которого описано (далее - объект))

Протяжение границы от точки 1 до точки 2	Описание прохождения границы	
	1	2
1	2	3
1	2	—
2	3	—
3	4	—
4	5	—
5	6	—
6	7	—
7	8	—
8	9	—
9	10	—
10	11	—
11	12	—
12	13	—
13	14	—
14	15	—
15	16	—
16	17	—
17	18	—
18	19	—
19	20	—
20	21	—
21	22	—
22	23	—
23	24	—
24	25	—
25	26	—
26	27	—
27	28	—
28	29	—
29	30	—
30	31	—
31	32	—
32	33	—
33	34	—
34	35	—
35	36	—
36	37	—
37	38	—
38	39	—
39	1	—

Схема расположения границ публичного сервитута ВЛ-0,4кВ №1 Сосновая от ТП-2394



Унифицированная форма № ОС-6
Утверждена постановлением Госкомстата России от 21.01.2003 № 7

ОАО "МРСК Урала"	Формы на ОКУД	Код
Филиал ОАО "МРСК Урала", "Челябинское" ПО "Центральные электросетевые"	по ОКУД	0306001
(наименование структурного подразделения)	по ОКТО	0010688
	по ОКОВ	220.42.22.12.11
	амortизационной группы	06
	паспорта (регистрационный)	
	заводской	
	инвентарный	480221
	принят в бухгалтерскому учету	30.11.2017
	списан с бухгалтерского учета	
	Счет, субъект, код инвентарного учета	010100000

Место нахождения объекта основных средств Челябинская область с. Тюбук ул. Сосновая
Организация-эмитент

2. Сведения об объекте основных средств на дату принятия к бухгалтерскому учету

1. Сведения об объекте основных средств на дату передачи

Дата	Документ о вводе в эксплуатацию	Фактический срок эксплуатации	Средняя балансовая стоимость, руб.	Остаточная стоимость, руб.	Первоначальная стоимость на дату принятия к бухгалтерскому учету, руб.	Срок полезного использования
1	2	3	4	5	6	7
15.02.2023	Форма ОС-1	100103737	30.11.2017	001/006	25058.59	559642,05

3. Переоценка

Дата	Коэффициент переоценки	Восстановительная стоимость, руб.	Дата	Коэффициент переоценки	Восстановительная стоимость, руб.	Дата	Коэффициент переоценки	Восстановительная стоимость, руб.
1	2	3	4	5	6	7	8	9

4. Сведения об приписке, внутренних перемещениях, выбытии (ликвидации) объекта основных средств

Документ, дата, номер	Вид операции	Наименование структурного подразделения	Остаточная стоимость, руб.	Фамилия, инициалы лица, ответственного за хранение
1	2	3	4	5
30.11.2017 100103737	Перенос старого записки на Инвестиции/Мероприятие	Каслинский РЭС	341962.88	Романов М. В.
30.11.2017 100103737	Перенос Новых/Поступлений на Инвестиции/Мероприятие	Каслинский РЭС	228313.28	Романов М. В.
30.11.2017 100103739	Перенос старого записки на Инвестиции/Мероприятие	Каслинский РЭС	14280.21	Романов М. В.
30.11.2017 100103739	Перенос Новых/Поступлений на Инвестиции/Мероприятие	Каслинский РЭС	124.27	Романов М. В.

Участники долевой собственности

Доля в праве общей собственности, %

5. Изменение первоначальной стоимости объекта основных средств

6. Закрытие на расчет

Вид операции	договор	дата	номер	сумма затрат, руб.	Вид операции	договор	дата	номер	сумма затрат, руб.
1	2	3	4	5	6	7	8	9	10

7. Введенные в эксплуатацию основные средства

Наименование	Количество	Средняя квадратичная стоимость, руб.	Средняя квадратичная стоимость, руб.	Средняя квадратичная стоимость, руб.	Средняя квадратичная стоимость, руб.	Средняя квадратичная стоимость, руб.
1	2	3	4	5	6	7
Итого	1	0,000				0,000000

8. Описание объекта основных средств

Идентификация объекта основных средств

Введенные в эксплуатацию основные средства (детали, части и т.д.)

№ п/п	Наименование	Количество	Средняя квадратичная стоимость, руб.	Средняя квадратичная стоимость, руб.	Средняя квадратичная стоимость, руб.	Средняя квадратичная стоимость, руб.
1	2	3	4	5	6	7
1	Итого	1	0,000			0,000000

СХЕМА ГРАНИЦ РАЗМЕЩЕНИЯ ПУБЛИЧНОГО СЕРВИТУТА

Объект: ВЛ-0,4кВ Тюбук от ТП-2414
 Местоположение: Челябинская область, Каслинский район, а/д подъезд к г.Екатеринбургу от магистрали М-5
 Кадастровый квартал: 74:09:0909003
 Кадастровые номера земельных участков: 74:09:0000000:4095
 Система координат: МСК-74 (Зона 2)
 Площадь сервитута: 37 кв.м



Масштаб 1:500

Используемые условные знаки и обозначения:

- Граница публичного сервитута
- 74.09.0909003 Граница и кадастровый номер кадастрового квартала
- 4095 Граница и обозначение земельного участка, сведения о котором внесены в ЕГРН

ВЛ-0,4кВ Тюбук от ТП-2414

Номер угла	X, м	Y, м	Средняя квадратическая погрешность характерной точки
1	706469.11	2295192.21	0.10
2	706468.05	2295196.07	0.10
3	706459.10	2295193.60	0.10
4	706460.16	2295189.74	0.10
1	706469.11	2295192.21	0.10

ОПИСАНИЕ МЕСТОПОЛОЖЕНИЯ ГРАНИЦ

Публичный сервитут ВЛ-0,4кВ Тюбук от ТП-2414
 (наименование объекта, местоположение границ которого описано (далее - объект)

Раздел 1

Сведения об объекте

№ п/п	Характеристики объекта	Описание характеристик
1	2	3
1	Местоположение объекта	Челябинская область, Каслинский район, а/д Подъезд к г. Екатеринбург от магистрали М-5
2	Площадь объекта +/- величина погрешности определения площади (Р +/- Дельта Р)	37 кв.м +/- 2 кв.м
3	Иные характеристики объекта	-

Раздел 2

Сведения о местоположении границ объекта

1. Система координат МСК-74, 2 зона

2. Сведения о характерных точках границ объекта

Обозначение характерных точек границы	Координаты, м		Метод определения координат характерной точки	Средняя квадратическая погрешность положения характерной точки (М), м	Описание обозначения точки на местности (при наличии)
	X	Y			
1	2	3	4	5	6
1	706469.11	2295192.21	Метод спутниковых геодезических измерений (определение)	0.10	—
2	706468.05	2295196.07	Метод спутниковых геодезических измерений (определение)	0.10	—
3	706459.10	2295193.60	Метод спутниковых геодезических измерений (определение)	0.10	—
4	706460.16	2295189.74	Метод спутниковых геодезических измерений (определение)	0.10	—
1	706469.11	2295192.21	Метод спутниковых геодезических измерений (определение)	0.10	—

3. Сведения о характерных точках части (частей) границы объекта

Обозначение характерных точек части границы	Координаты, м		Метод определения координат характерной точки	Средняя квадратическая погрешность положения характерной точки (М), м	Описание обозначения точки на местности (при наличии)
	X	Y			
1	2	3	4	5	6
—	—	—	—	—	—

Извещение о возможном установлении публичного сервитута

В соответствии со ст. 39.42 Земельного Кодекса Российской Федерации Администрация Каслинского муниципального района информирует, что в связи с обращением Публичного акционерного общества «Россети Урал» рассматривается ходатайство об установлении публичного сервитута в отношении земель и (или) земельного(ых) участка(ов) в соответствии с пп. 1 и 3 ст.3.6 Федерального закона от 25 октября 2001 г. №137-ФЗ в целях эксплуатации существующего линейного объекта электросетевого хозяйства «ВЛ-0,4кВ Тюбук от ТП-2414», право собственности на который возникло до 01.09.2018, общей площадью – 37 кв.м., местоположение: Челябинская область, Каслинский район, а/д подъезд к г.Екатеринбургу от магистрали М-5, испрашиваемый срок публичного сервитута – 49 лет.

Земельные участки, в отношении которых испрашивается публичный сервитут расположены в границах кадастрового квартала 74:09:0909003.

Описание местоположения границ публичного сервитута: согласно прилагаемой схеме.

Адрес, по которому заинтересованные лица могут ознакомиться с поступившим ходатайством об установлении публичного сервитута и прилагаемым к нему описанием местоположения границ публичного сервитута: Управдел распоряжения и использования муниципального имущества Комитета по управлению имуществом и земельным отношениям администрации Каслинского муниципального района (далее ОРИИМИ КУИЗО администрации КМР): Челябинская область, г. Касли, ул. Советская, д.29, пом. 3, каб.1).

График работы ОРИИМИ КУИЗО администрации КМР: понедельник - пятница: с 8 часов 00 минут до 17 часов 00 минут телефон для справок 8(351 49) 2-38-92, официальный сайт kuizo.kmr@yandex.ru.

Правообладатели земельных участков, в отношении которых испрашивается публичный сервитут, если их права не зарегистрированы в Едином государственном реестре недвижимости, в течение пятнадцати дней со дня опубликования сообщения подают в ОРИИМИ КУИЗО администрации КМР заявления об учете их прав (обременений прав) на земельные участки с приложением копий документов, подтверждающих эти права (обременения прав). В таких заявлениях указывается способ связи с правообладателями земельных участков, в том числе их почтовый адрес и (или) адрес электронной почты.

Правообладатели земельных участков, подавшие такие заявления по истечении указанного срока, несут риски невозможности обеспечения их прав в связи с отсутствием информации о таких лицах и их правах на земельные участки.

Такие лица имеют право требовать от обладателя публичного сервитута плату за публичный сервитут не более чем за три года, предшествующие дню направления ими заявления об учете их прав (обременений прав). Обладатель публичного сервитута в срок не более чем два месяца со дня поступления указанного заявления направляет правообладателю земельного участка проект соглашения об осуществлении публичного сервитута и вносит плату за публичный сервитут в соответствии со статьей 39.46 Земельного Кодекса Российской Федерации.

Сведения о местоположении измененных (уточненных) границ объекта							
1. Система координат МСК-74, 2 зона							
2. Сведения о характерных точках границ объекта							
Обозначение характерных точек границ	Существующие координаты, м		Измененные (уточненные) координаты, м		Метод определения координат характерной точки	Средняя квадратическая погрешность положения характерной точки (М), м	Описание обозначения точки на местности (при наличии)
	X	Y	X	Y			
1	2	3	4	5	6	7	8
—	—	—	—	—	—	—	—
3. Сведения о характерных точках части (частей) границы объекта							
Обозначение характерных точек границ	Существующие координаты, м		Измененные (уточненные) координаты, м		Метод определения координат характерной точки	Средняя квадратическая погрешность положения характерной точки (М), м	Описание обозначения точки на местности (при наличии)
	X	Y	X	Y			
1	2	3	4	5	6	7	8
—	—	—	—	—	—	—	—

Текстовое описание местоположения границ

Публичный сервитут ВЛ-0,4кВ Тюбук от ТП-2414

(наименование объекта, местоположение границ которого описано далее объектом)

Прохождение границы		Описание прохождения границы
от точки	до точки	
1	2	3
1	2	—
2	3	—
3	4	—
4	1	—



Унифицированная форма № ОС-6
Утверждена постановлением Госкомстата России от 21.01.2009 № 7

ОАО "МРСК Урала" филиал ОАО "МРСК Урала" - "Челябинскэнерго" (полное наименование)

Инвентарная карточка учета объекта основных средств

Объект: ВЛ-0,4кВ Тюбук от ТП-2414

Дата: 21.06.2022

Счет, субъект, вид инвентарного учета: 010100000

Место нахождения объекта основных средств: филиал, г. Екатеринбург по адресу: М-3

1. Сведения об объекте основных средств на дату передачи							
Дата выпуска (ввод в эксплуатацию)	Документ о вводе в эксплуатацию	Фактический срок эксплуатации	Сумма начисленной амортизации (по плану)	Остаточная стоимость, руб.	Первоначальная стоимость на дату принятия к бухгалтерскому учету	Срок полезного использования	Срок фактического использования
1	2	3	4	5	6	7	8
—	—	—	—	—	—	—	—

3. Переоценка							
Дата	Коэффициент переоценки	Восстановительная стоимость, руб.	Дата	Коэффициент переоценки	Восстановительная стоимость, руб.	Дата	Коэффициент переоценки
1	2	3	4	5	6	7	8
—	—	—	—	—	—	—	—

Документ, дата, номер	Вид операции	Наименование структурного подразделения	Остаточная стоимость, руб.	Фамилия, имя, отчество лица, ответственного за проведение
31.03.2018 100024119	Ввод в эксплуатацию (Капстроф) (нов)	Каслинский РЭС	11865,66	Ромашов М. В.
31.03.2018 100024119	Ввод в эксплуатацию (Капстроф) (нов)	Каслинский РЭС	76204,76	Ромашов М. В.

Справочно: Участник долевой собственности: _____ Доля в праве общей собственности, %: _____

5. Избранные характеристики стоимости объекта основных средств					6. Затраты на ремонт					
Вид операции	даты				сумма затрат, руб.	Вид операции	даты			
	календарная	факт	план	срок испол. руб.			календарная	факт	план	сумма затрат, руб.
1	2	3	4	5	6	7	8	9	10	
—	—	—	—	—	—	—	—	—	—	

7. Ключевые показатели эффективности объекта основных средств						
Показатель	Единица измерения	Категория	Коэффициент	Плановый показатель	Фактический показатель	Отклонение
—	—	—	—	—	—	—

Наименование конструктивных элементов и других частей, характеризующих объект	Количество в соответствии с параметрами (размер, пролет, количество)				Примечание
	8	9	10	11	
—	—	—	—	—	—

Извещение о возможном установлении публичного сервитута

В соответствии со ст. 39.42 Земельного Кодекса Российской Федерации Администрация Каслинского муниципального района информирует, что в связи с обращением Публичного акционерного общества «Россети Урал» рассматривается ходатайство об установлении публичного сервитута в отношении земель и (или) земельного(ых) участка(ов) в соответствии с пп. 1 и 3 ст.3.6 Федерального закона от 25 октября 2001 г. №137-ФЗ в целях эксплуатации существующего линейного объекта электросетевого хозяйства «Воздушная линия 0,4кВ п.Слободчиково», право собственности на который возникло до 01.09.2018, общей площадью – 9214 кв.м., местоположение: Челябинская область, Каслинский район, д.Слободчиково, испрашиваемый срок публичного сервитута – 49 лет.

Земельные участки, в отношении которых испрашивается публичный сервитут расположены в границах кадастровых кварталов 74:09:0804001, 74:09:0807002, 74:09:0807008, 74:09:0808002.

Описание местоположения границ публичного сервитута: согласно прилагаемой схеме.

Адрес, по которому заинтересованные лица могут ознакомиться с поступившим ходатайством об установлении публичного сервитута и прилагаемым к нему описанием местоположения границ публичного сервитута: Отдел распоряжения и использования муниципального имущества Комитета по управлению имуществом и земельным отношениям администрации Каслинского муниципального района (далее ОРИИМИ КУИЗО администрации КМР): Челябинская область, г. Касли, ул. Советская, д.29, пом. 3, каб.1).

График работы ОРИИМИ КУИЗО администрации КМР: понедельник - пятница, с 8 часов 00 минут до 17 часов 00 минут телефакс для справок 8(35149) 2-38-92, официальный сайт kuizo.kmr@yandex.ru.

Правообладатели земельных участков, в отношении которых испрашивается публичный сервитут, если их права не зарегистрированы в Едином государственном реестре недвижимости, в течение пятнадцати дней со дня опубликования сообщения подадут в ОРИИМИ КУИЗО администрации КМР заявления об учете их прав (обременений прав) на земельные участки с приложением копий документов, подтверждающих эти права (обременения прав). В таких заявлениях указывается способ связи с правообладателями земельных участков, в том числе их почтовый адрес и (или) адрес электронной почты.

Правообладатели земельных участков, подавшие такие заявления по истечении указанного срока, несут риски невозможности обеспечения их прав в связи с отсутствием информации о таких лицах и их правах на земельные участки.

Такие лица имеют право требовать от обладателя публичного сервитута плату за публичный сервитут не более чем за три года, предшествующие дню направления или заявления об учете их прав (обременений прав). Обладатель публичного сервитута в срок не более чем два месяца со дня поступления указанного заявления направляет правообладателю земельного участка проект соглашения об осуществлении публичного сервитута и вносит плату за публичный сервитут в соответствии со статьей 39.46 Земельного Кодекса Российской Федерации.

СХЕМА ГРАНИЦ РАЗМЕЩЕНИЯ ПУБЛИЧНОГО СЕРВИТУТА

Объект: Воздушная линия 0,4кВ п.Слободчиково
 Местоположение: Челябинская область, Каслинский район, д.Слободчиково
 Кадастровый квартал: 74:09:0804001, 74:09:0807002, 74:09:0807008, 74:09:0808002.
 Кадастровые номера земельных участков: 74:09:0000000:303, 74:09:0000000:3365, 74:09:0804001:5, 74:09:0804001:6, 74:09:0804001:7, 74:09:0804001:9, 74:09:0804001:25, 74:09:0804001:65, 74:09:0804001:66, 74:09:0804001:416, 74:09:0804001:417, 74:09:0804001:420, 74:09:0807008:10.
 Система координат: МСК-74 (Зона 2)
 Площадь сервитута: 9214 кв.м



Используемые условные знаки и обозначения:

- Граница публичного сервитута
- Граница и кадастровый номер кадастрового квартала
- 3365 Граница и обозначение земельного участка, сведения о котором внесены в ЕФРН



Масштаб 1:2000

Используемые условные знаки и обозначения:

- Граница публичного сервитута
- 74:09:0804001 Граница и кадастровый номер кадастрового квартала
- 3365 Граница и обозначение земельного участка, сведения о котором внесены в ЕГРН



Масштаб 1:2000

Используемые условные знаки и обозначения:

- Граница публичного сервитута
- 74:09:0804001 Граница и кадастровый номер кадастрового квартала
- 3365 Граница и обозначение земельного участка, сведения о котором внесены в ЕГРН

Воздушная линия 0,4кВ п.Слободчиково

Номер угла	X, м	Y, м	Средняя квадратическая погрешность характерной точки
1	710050.45	2322920.68	0.10
2	710048.61	2322924.24	0.10
3	710024.51	2322911.81	0.10
4	709998.40	2322877.16	0.10
5	709971.97	2322845.74	0.10
6	709937.64	2322825.76	0.10
7	709903.32	2322806.40	0.10
8	709864.43	2322783.94	0.10
9	709829.42	2322763.66	0.10
10	709799.33	2322735.52	0.10
11	709768.42	2322706.73	0.10
12	709738.51	2322678.78	0.10
13	709704.38	2322649.53	0.10
14	709672.32	2322622.51	0.10
15	709657.19	2322609.18	0.10
16	709617.84	2322576.00	0.10
17	709587.91	2322550.47	0.10
18	709562.18	2322529.13	0.10
19	709543.95	2322512.73	0.10
20	709516.38	2322476.48	0.10
21	709485.81	2322439.73	0.10
22	709459.20	2322406.35	0.10
23	709433.08	2322372.68	0.10
24	709407.21	2322340.23	0.10
25	709387.93	2322315.58	0.10
26	709357.68	2322277.52	0.10
27	709332.10	2322245.12	0.10
28	709285.33	2322229.37	0.10
29	709257.33	2322220.25	0.10
30	709221.67	2322207.55	0.10
31	709170.02	2322188.63	0.10
32	709171.40	2322184.87	0.10
33	709218.38	2322202.09	0.10
34	709212.46	2322190.06	0.10
35	709177.62	2322171.31	0.10
36	709145.32	2322152.98	0.10
37	709108.83	2322129.91	0.10
38	709074.14	2322105.79	0.10
39	709042.35	2322083.43	0.10
40	709008.76	2322084.61	0.10
41	709008.62	2322080.61	0.10
42	709036.84	2322079.66	0.10
43	709007.92	2322060.09	0.10
44	708937.88	2322009.47	0.10
45	708940.22	2322006.23	0.10
46	709010.22	2322056.81	0.10
47	709044.15	2322079.79	0.10
48	709076.44	2322102.51	0.10
49	709111.05	2322126.57	0.10
50	709147.38	2322149.54	0.10
51	709179.56	2322167.81	0.10
52	709215.48	2322187.14	0.10
53	709223.79	2322204.06	0.10
54	709236.23	2322215.62	0.10
55	709261.19	2322164.07	0.10
56	709262.16	2322127.03	0.10
57	709263.95	2322088.78	0.10
58	709265.74	2322050.39	0.10
59	709267.20	2322012.56	0.10
60	709266.81	2321990.98	0.10
61	709259.39	2321991.11	0.10
62	709262.45	2321988.55	0.10
63	709270.77	2321998.48	0.10
64	709271.20	2322012.58	0.10
65	709269.74	2322050.57	0.10
66	709267.95	2322088.96	0.10
67	709266.16	2322127.17	0.10
68	709265.19	2322164.31	0.10
69	709260.12	2322216.92	0.10
70	709286.59	2322225.57	0.10
71	709334.50	2322241.70	0.10
72	709360.82	2322275.04	0.10
73	709391.07	2322313.10	0.10
74	709410.35	2322337.75	0.10
75	709436.22	2322370.20	0.10
76	709462.34	2322403.87	0.10
77	709488.91	2322437.21	0.10
78	709516.42	2322470.26	0.10
79	709517.72	2322455.82	0.10
80	709496.35	2322429.45	0.10
81	709475.39	2322403.62	0.10
82	709450.22	2322372.49	0.10
83	709423.47	2322334.60	0.10
84	709400.11	2322307.03	0.10
85	709372.76	2322276.05	0.10
86	709375.76	2322273.41	0.10
87	709403.13	2322304.41	0.10
88	709426.63	2322332.14	0.10
89	709453.42	2322370.07	0.10
90	709478.49	2322401.10	0.10
91	709499.45	2322426.93	0.10
92	709521.34	2322453.93	0.10
93	709534.90	2322470.54	0.10
94	709531.80	2322473.06	0.10
95	709521.32	2322460.22	0.10
96	709520.00	2322474.58	0.10
97	709545.88	2322508.69	0.10
98	709558.04	2322500.71	0.10
99	709560.24	2322504.05	0.10
100	709548.72	2322511.61	0.10
101	709564.80	2322526.11	0.10
102	709590.49	2322547.41	0.10
103	709620.42	2322572.94	0.10
104	709659.81	2322606.14	0.10
105	709674.94	2322619.47	0.10
106	709706.24	2322645.89	0.10
107	709723.67	2322642.75	0.10

115	709703.64	2321622.17	Метод спутниковых геодезических измерений (определений)	0.10	—
116	709733.23	2321645.11	Метод спутниковых геодезических измерений (определений)	0.10	—
117	709710.14	2321649.24	Метод спутниковых геодезических измерений (определений)	0.10	—
118	709741.17	2321675.80	Метод спутниковых геодезических измерений (определений)	0.10	—
119	709771.14	2321703.81	Метод спутниковых геодезических измерений (определений)	0.10	—
120	709800.98	2321731.60	Метод спутниковых геодезических измерений (определений)	0.10	—
121	709812.36	2321725.59	Метод спутниковых геодезических измерений (определений)	0.10	—
122	709814.24	2321729.13	Метод спутниковых геодезических измерений (определений)	0.10	—
123	709804.08	2321734.53	Метод спутниковых геодезических измерений (определений)	0.10	—
124	709831.29	2321759.93	Метод спутниковых геодезических измерений (определений)	0.10	—
125	709862.74	2321765.48	Метод спутниковых геодезических измерений (определений)	0.10	—
126	709863.30	2321750.44	Метод спутниковых геодезических измерений (определений)	0.10	—
127	709836.54	2321763.21	Метод спутниковых геодезических измерений (определений)	0.10	—
128	709866.43	2321780.48	Метод спутниковых геодезических измерений (определений)	0.10	—
129	709902.85	2321801.51	Метод спутниковых геодезических измерений (определений)	0.10	—
130	709904.74	2321791.11	Метод спутниковых геодезических измерений (определений)	0.10	—
131	709908.68	2321791.83	Метод спутниковых геодезических измерений (определений)	0.10	—
132	709906.50	2321803.64	Метод спутниковых геодезических измерений (определений)	0.10	—
133	709928.83	2321821.84	Метод спутниковых геодезических измерений (определений)	0.10	—
134	709964.76	2321813.04	Метод спутниковых геодезических измерений (определений)	0.10	—
135	709966.04	2321816.82	Метод спутниковых геодезических измерений (определений)	0.10	—
136	709943.40	2321824.48	Метод спутниковых геодезических измерений (определений)	0.10	—
137	709974.59	2321842.64	Метод спутниковых геодезических измерений (определений)	0.10	—
138	710001.54	2321874.66	Метод спутниковых геодезических измерений (определений)	0.10	—
139	710027.15	2321906.67	Метод спутниковых геодезических измерений (определений)	0.10	—
1	710030.45	2321920.68	Метод спутниковых геодезических измерений (определений)	0.10	—

3. Сведения о характерных точках части (частей) границы объекта

Обозначение характерных точек части границы	Координаты, м		Метод определения координат характерной точки	Средняя квадратическая погрешность положения характерной точки (М _к), м	Описание обозначения точки на местности (при наличии)
	X	Y			
1	2	3	4	5	6
—	—	—	—	—	—

Раздел 3

Сведения о местоположении измененных (уточненных) границ объекта

1. Система координат МСК-74, 2 зона							
2. Сведения о характерных точках границ объекта							
Обозначение характерных точек границ	Существующие координаты, м		Измененные (уточненные) координаты, м		Метод определения координат характерной точки	Средняя квадратическая погрешность положения характерной точки (М _к), м	Описание обозначения точки на местности (при наличии)
	X	Y	X	Y			
1	2	3	4	5	6	7	8
—	—	—	—	—	—	—	—
3. Сведения о характерных точках части (частей) границы объекта							
Обозначение характерных точек границ	Существующие координаты, м		Измененные (уточненные) координаты, м		Метод определения координат характерной точки	Средняя квадратическая погрешность положения характерной точки (М _к), м	Описание обозначения точки на местности (при наличии)
	X	Y	X	Y			
1	2	3	4	5	6	7	8
—	—	—	—	—	—	—	—

Текстовое описание местоположения границ

Публичный сервитут Воздушная линия 0,4кВ п. Слободчиково
(наименование объекта, местоположение границ которого описано далее объектом)

Прохождение границы		Описание прохождения границы
от точки	до точки	
1	2	3
1	2	—
2	3	—
3	4	—
4	5	—
5	6	—
6	7	—
7	8	—
8	9	—
9	10	—
10	11	—
11	12	—
12	13	—
13	14	—
14	15	—
15	16	—
16	17	—
17	18	—
18	19	—
19	20	—
20	21	—
21	22	—
22	23	—
23	24	—
24	25	—
25	26	—
26	27	—
27	28	—
28	29	—
29	30	—
30	31	—
31	32	—
32	33	—
33	34	—
34	35	—
35	36	—
36	37	—
37	38	—
38	39	—
39	40	—
40	41	—
41	42	—
42	43	—
43	44	—
44	45	—
45	46	—
46	47	—
47	48	—
48	49	—

49	50	—
50	51	—
51	52	—
52	53	—
53	54	—
54	55	—
55	56	—
56	57	—
57	58	—
58	59	—
59	60	—
60	61	—
61	62	—
62	63	—
63	64	—
64	65	—
65	66	—
66	67	—
67	68	—
68	69	—
69	70	—
70	71	—
71	72	—
72	73	—
73	74	—
74	75	—
75	76	—
76	77	—
77	78	—
78	79	—
79	80	—
80	81	—
81	82	—
82	83	—
83	84	—
84	85	—
85	86	—
86	87	—
87	88	—
88	89	—
89	90	—
90	91	—
91	92	—
92	93	—
93	94	—
94	95	—
95	96	—
96	97	—
97	98	—
98	99	—
99	100	—
100	101	—
101	102	—
102	103	—
103	104	—
104	105	—
105	106	—
106	107	—
107	108	—
108	109	—
109	110	—
110	111	—
111	112	—
112	113	—
113	114	—
114	115	—
115	116	—
116	117	—
117	118	—
118	119	—
119	120	—
120	121	—
121	122	—
122	123	—
123	124	—
124	125	—
125	126	—
126	127	—
127	128	—
128	129	—
129	130	—
130	131	—
131	132	—
132	133	—
133	134	—
134	135	—
135	136	—
136	137	—
137	138	—
138	139	—
139	1	—





Инвентарная карточка учета объекта основных средств	
Номер документа	Дата составления
1013900096-0-0	19.06.2023

Унифицированная форма № ОС-6
Утверждена постановлением Государственного архива Российской Федерации от 21.01.2003 № 7

ОАО «МРСК Урала» (инвентарный организатор)
Формы ОАО «МРСК Урала», «Челябэнергосеть» (инвентарный структурный подразделение)

Инвентарная карточка учета объекта основных средств

Объект: Водопольная линия ВАКВ П.СЛОБОДЧИКОВО 2,6 км Пере
Дата амортизации: 01.12.1971

Место нахождения объекта основных средств: ЧЕЛЯБИНСКАЯ ОБЛ., КАСЛИНСКИЙ РАЙОН, СЛОБОДЧИКОВО

Организация-готовитель: (наименование)

2. Сведения об объекте основных средств на дату принятия к бухгалтерскому учету

Дата выпуска (постройки)	Документ о вводе в эксплуатацию	Фактический срок эксплуатации	Сумма начисленной амортизации (поисковая)	Остаточная стоимость, руб.	Первоначальная стоимость на дату принятия к бухгалтерскому учету, руб.	Срок полезного использования, лет
30.05.2023	Форма ОС-1	01.12.1971	0514005	366241,63	0,00	394000,00

Дата	Коэффициент пересчета (переноски)	Восстановительная стоимость, руб.	Дата	Коэффициент пересчета (переноски)	Восстановительная стоимость, руб.	Дата	Коэффициент пересчета (переноски)	Восстановительная стоимость, руб.
1	2	3	1	2	3	1	2	3

Документ, дата, номер	Вид операции	Наименование структурного подразделения	Остаточная стоимость, руб.	Фамилия, имя, отчество лица, ответственного за хранение
01.12.1971	Историческая дата оприходования	Каслинский РЭС	394000,00	
01.08.2012	Внутреннее перенесение	Каслинский РЭС	0,00	Шамаков С. В.
29.12.2015 100017018	Частичная ликвидация	Каслинский РЭС	0,00	Шамаков С. В.
29.06.2018 100015020	Частичная ликвидация	Каслинский РЭС	0,00	Шамаков С. В.
12.07.2018	Внутреннее перенесение	Каслинский РЭС	0,00	Цыпиков Е. П.
30.05.2019	Внутреннее перенесение	Каслинский РЭС	0,00	Черемнов С. В.

Сиреневый Участки долиной собственности Дина в праве общей собственности, №

5. Изменение первоначальной стоимости объекта основных средств					6. Затраты на ремонт				
Вид операции	документ				Вид операции	документ			
	наименование	дата	номер	сумма затрат, руб.		наименование	дата	номер	сумма затрат, руб.
1	2	3	4	5	1	2	3	4	5

7. Прочие дополнительные показатели объекта основных средств		8. Сведения об объекте основных средств на дату принятия к бухгалтерскому учету					
Объект является предметом залога, ипотеки, ареста, залога		наименование документа или иного правового основания		наименование документа		дата	
1	2	3	4	5	6	7	8

Лид, ответственный за ведение инвентарной карточки: (подпись) Сиреневый 1 (или: ИТО) (подпись)

5. Изменение первоначальной стоимости объекта основных средств					6. Затраты на ремонт				
Вид операции	документ				Вид операции	документ			
	наименование	дата	номер	сумма затрат, руб.		наименование	дата	номер	сумма затрат, руб.
1	2	3	4	5	1	2	3	4	5

5. Изменение первоначальной стоимости объекта основных средств					6. Затраты на ремонт				
Вид операции	документ				Вид операции	документ			
	наименование	дата	номер	сумма затрат, руб.		наименование	дата	номер	сумма затрат, руб.
1	2	3	4	5	1	2	3	4	5

7. Прочие дополнительные показатели объекта основных средств		8. Сведения об объекте основных средств на дату принятия к бухгалтерскому учету					
Объект является предметом залога, ипотеки, ареста, залога		наименование документа или иного правового основания		наименование документа		дата	
1	2	3	4	5	6	7	8

9. Информация о конструктивных особенностях и технических характеристиках объекта		10. Сведения об объекте основных средств на дату принятия к бухгалтерскому учету					
наименование объекта		наименование документа или иного правового основания		наименование документа		дата	
1	2	3	4	5	6	7	8

Извещение о возможном установлении публичного сервитута

В соответствии со ст. 39.42 Земельного Кодекса Российской Федерации Администрация Каслинского муниципального района информирует, что в связи с обращением Публичного акционерного общества «Россети Урал» рассматривается ходатайство об установлении публичного сервитута в отношении земель и (или) земельного(ых) участка(ов) в соответствии с пп. 1 и 3 ст.3.6 Федерального закона от 25 октября 2001 г. №137-ФЗ в целях эксплуатации существующего линейного объекта электросетевого хозяйства «Сооружение – ВЛ-0,4кВ от ТП №7 ул.Советская, Ленина, перо.Центральный, Литер: Г), право собственности на который возникло до 01.09.2018, общей площадью – 3109 кв.м., местоположение: Челябинская область, Каслинский район, пос.Вишневогорск, испрашиваемый срок публичного сервитута – 49 лет.

Земельные участки, в отношении которых испрашивается публичный сервитут расположены в границах кадастровых кварталов 74:09:0401002, 74:09:0401003.

Описание местоположения границ публичного сервитута: согласно прилагаемой схеме.

Адрес, по которому заинтересованные лица могут ознакомиться с поступившим ходатайством об установлении публичного сервитута и прилагаемым к нему описанием местоположения границ публичного сервитута: Отдел распоряжения и использования муниципального имущества Комитета по управлению имуществом и земельными отношениями администрации Каслинского муниципального района (далее ОРИИМИ КУИЗО администрации КМР): Челябинская область, г. Касли, ул. Советская, д.29, пом. 3, каб.1).

График работы ОРИИМИ КУИЗО администрации КМР: понедельник - пятница: с 8 часов 00 минут до 17 часов 00 минут телефон для справок 8(35149) 2-38-92, официальный сайт kuizo.kmr@yandex.ru.

Правообладатели земельных участков, в отношении которых испрашивается публичный сервитут, если их права не зарегистрированы в Едином государственном реестре недвижимости, в течение пятнадцати дней со дня опубликования сообщения подает в ОРИИМИ КУИЗО администрации КМР заявления об учете их прав (обременений прав) на земельные участки с приложением копий документов, подтверждающих эти права (обременения прав). В таких заявлениях указывается способ связи с правообладателями земельных участков, в том числе их почтовый адрес и (или) адрес электронной почты.

Правообладатели земельных участков, подавшие такие заявления по истечении указанного срока, несут риски невозможности обеспечения их прав в связи с отсутствием информации о таких лицах и их правах на земельные участки.

Такие лица имеют право требовать от обладателя публичного сервитута плату за публичный сервитут не более чем за три года, предшествующие дню направления ими заявления об учете их прав (обременений прав). Обладатель публичного сервитута в срок не более чем два месяца со дня поступления указанного заявления направляет правообладателю земельного участка проект соглашения об осуществлении публичного сервитута и вносит плату за публичный сервитут в соответствии со статьей 39.46 Земельного Кодекса Российской Федерации.

Раздел 2

Сведения о местоположении границ объекта

1. Система координат МСК-74, 2 зона					
2. Сведения о характерных точках границ объекта					
Обозначение характерных точек границ	Координаты, м		Метод определения координат характерной точки	Средняя квадратическая погрешность положения характерной точки (М), м	Описание обозначения точки на местности (при наличии)
	X	Y			
1	2	3	4	5	6
53	699714.39	2276792.31	Метод спутниковых геодезических измерений (определений)	0.10	—
54	699703.16	2276772.66	Метод спутниковых геодезических измерений (определений)	0.10	—
55	699706.64	2276770.68	Метод спутниковых геодезических измерений (определений)	0.10	—
56	699718.18	2276790.88	Метод спутниковых геодезических измерений (определений)	0.10	—
57	699750.67	2276780.85	Метод спутниковых геодезических измерений (определений)	0.10	—
1	699781.23	2276767.04	Метод спутниковых геодезических измерений (определений)	0.10	—

3. Сведения о характерных точках части (частей) границы объекта					
Обозначение характерных точек части границы	Координаты, м		Метод определения координат характерной точки	Средняя квадратическая погрешность положения характерной точки (М), м	Описание обозначения точки на местности (при наличии)
	X	Y			
1	2	3	4	5	6
—	—	—	—	—	—

Раздел 3

Сведения о местоположении измененных (уточненных) границ объекта

1. Система координат МСК-74, 2 зона							
2. Сведения о характерных точках границ объекта							
Обозначение характерных точек границ	Существующие координаты, м		Измененные (уточненные) координаты, м		Метод определения координат характерной точки	Средняя квадратическая погрешность положения характерной точки (М), м	Описание обозначения точки на местности (при наличии)
	X	Y	X	Y			
1	2	3	4	5	6	7	8
—	—	—	—	—	—	—	—

3. Сведения о характерных точках части (частей) границы объекта							
Обозначение характерных точек границы	Существующие координаты, м		Измененные (уточненные) координаты, м		Метод определения координат характерной точки	Средняя квадратическая погрешность положения характерной точки (М), м	Описание обозначения точки на местности (при наличии)
	X	Y	X	Y			
1	2	3	4	5	6	7	8
—	—	—	—	—	—	—	—

Текстовое описание местоположения границ

Публичный сервитут Сооружение - ВЛ-0,4кВ от ТП №7 ул.Советская, Ленина, пер.Центральный, Литер: Г (наименование объекта, местоположение границ которого описано далее объектом)

Продолжение границы от точки	до точки	Описание прохождения границы
1	2	3
1	2	—
2	3	—
3	4	—
4	5	—
5	6	—
6	7	—
7	8	—
8	9	—
9	10	—
10	11	—
11	12	—
12	13	—
13	14	—
14	15	—
15	16	—
16	17	—
17	18	—
18	19	—
19	20	—
20	21	—
21	22	—
22	23	—
23	24	—
24	25	—
25	26	—
26	27	—
27	28	—
28	29	—
29	30	—
30	31	—
31	32	—
32	33	—
33	34	—
34	35	—
35	36	—
36	37	—
37	38	—
38	39	—
39	40	—
40	41	—
41	42	—
42	43	—
43	44	—
44	45	—
45	46	—
46	47	—
47	48	—
48	49	—
49	50	—
50	51	—
51	52	—
52	53	—
53	54	—
54	55	—
55	56	—
56	57	—
57	1	—



Извещение о возможном установлении публичного сервитута

В соответствии со ст. 39.42 Земельного Кодекса Российской Федерации Администрация Каслинского муниципального района информирует, что в связи с обращением Публичного акционерного общества «Россети Урал» рассматривается ходатайство об установлении публичного сервитута в отношении земель и (или) земельного(ых) участка(ов) в соответствии с пп. 1 и 3 ст.3.6 Федерального закона от 25 октября 2001 г. №137-ФЗ в целях эксплуатации существующего линейного объекта электросетевого хозяйства «Сооружение – ВЛ-0,4кВ от ТП п.Аракуль ул.Береговая, Пинерская, Литер: Г), право собственности на который возникло до 01.09.2018, общей площадью – 4333 кв.м., местоположение: Челябинская область, Каслинский район, пос.Аракуль, испрашиваемый срок публичного сервитута – 49 лет. Земельные участки, в отношении которых испрашивается публичный сервитут расположены в границах кадастрового квартала 74:09:0402001. Описание местоположения границ публичного сервитута: согласно прилагаемой схеме. Адрес, по которому заинтересованные лица могут ознакомиться с поступившим ходатайством об установлении публичного сервитута и прилагаемым к нему описа-

нием местоположения границ публичного сервитута: Отдел распоряжения и использования муниципального имущества Комитета по управлению имуществом и земельным отношениям администрации Каслинского муниципального района (далее ОРИМИ КУИЗО администрации КМР): Челябинская область, г. Касли, ул. Советская, д.29, пом. 3, каб.1).

График работы ОРИМИ КУИЗО администрации КМР: понедельник - пятница: с 8 часов 00 минут до 17 часов 00 минут телефон для справок 8(35149) 2-38-92, официальный сайт kuizo.kmr@yandex.ru.

Правообладатели земельных участков, в отношении которых испрашивается публичный сервитут, если их права не зарегистрированы в Едином государственном реестре недвижимости, в течение пятнадцати дней со дня опубликования сообщения подают в ОРИМИ КУИЗО администрации КМР заявления об учете их прав (обременений прав) на земельные участки с приложением копий документов, подтверждающих эти права (обременения прав). В таких заявлениях указывается способ связи с правообладателями земельных участков, в том числе их почтовый адрес и (или) адрес электронной почты.

Правообладатели земельных участков, подавшие такие заявления по истечении указанного срока, несут риски невозможности обеспечения их прав в связи с отсутствием информации о таких лицах и их правах на земельные участки.

Такие лица имеют право требовать от обладателя публичного сервитута плату за публичный сервитут не более чем за три года, предшествующие дню направления ими заявления об учете их прав (обременений прав). Обладатель публичного сервитута в срок не более чем два месяца со дня поступления указанного заявления направляет правообладателю земельного участка проект соглашения об осуществлении публичного сервитута и вносит плату за публичный сервитут в соответствии со статьей 39.46 Земельного Кодекса Российской Федерации.

СХЕМА ГРАНИЦ РАЗМЕЩЕНИЯ ПУБЛИЧНОГО СЕРВИТУТА

Объект: Сооружение - ВЛ-0,4кВ от ТП п.Аракуль ул.Береговая, Пионерская, Литер: Г

Местоположение: Челябинская область, Каслинский район, пос.Аракуль

Кадастровый квартал: 74:09:0402001

Кадастровые номера земельных участков: 74:09:0000000:3994, 74:09:0402001:3, 74:09:0402001:16,

74:09:0402001:26, 74:09:0402001:28, 74:09:0402001:38, 74:09:0402001:39, 74:09:0402001:45,

74:09:0402001:72, 74:09:0402001:302, 74:09:0402001:304, 74:09:0402001:307, 74:09:0402001:323,

74:09:0402001:324, 74:09:0402001:641, 74:09:0402001:643.

Система координат: МСК-74 (Зона 2)

Площадь сервитута: 4333 кв.м

Лист 1/Листов 2



Масштаб 1:2000

Используемые условные знаки и обозначения:

- Граница публичного сервитута
- Граница и кадастровый номер кадастрового квартала
- 304 Граница и обозначение земельного участка, сведения о котором внесены в ЕГРН

Лист 2/Листов 2



Масштаб 1:2000

Используемые условные знаки и обозначения:

- Граница публичного сервитута
- Граница и кадастровый номер кадастрового квартала
- 643 Граница и обозначение земельного участка, сведения о котором внесены в ЕГРН

Номер угла	X, м	Y, м	Средняя квадратическая погрешность характерной точки
1	700484.55	2268630.14	0.10
2	700478.24	2268657.30	0.10
3	700465.91	2268693.74	0.10
4	700451.14	2268733.65	0.10
5	700435.02	2268743.53	0.10
6	700422.27	2268761.27	0.10
7	700409.86	2268779.40	0.10
8	700402.98	2268786.33	0.10
9	700374.58	2268790.99	0.10
10	700374.85	2268773.88	0.10
11	700374.62	2268736.88	0.10
12	700374.03	2268700.28	0.10
13	700382.52	2268653.18	0.10
14	700391.60	2268611.07	0.10
15	700397.78	2268588.53	0.10
16	700404.57	2268559.34	0.10
17	700412.95	2268523.49	0.10
18	700416.04	2268489.60	0.10
19	700419.39	2268450.28	0.10
20	700422.86	2268410.81	0.10
21	700405.82	2268391.02	0.10
22	700381.17	2268385.53	0.10
23	700368.71	2268373.61	0.10
24	700346.94	2268369.46	0.10
25	700335.01	2268371.83	0.10
26	700311.32	2268363.20	0.10
27	700307.14	2268362.00	0.10
28	700290.55	2268359.79	0.10
29	700293.96	2268392.06	0.10
30	700289.98	2268392.48	0.10
31	700286.32	2268357.97	0.10
32	700272.82	2268326.77	0.10
33	700263.02	2268300.62	0.10
34	700245.14	2268262.34	0.10
35	700233.92	2268235.42	0.10
36	700221.98	2268205.34	0.10
37	700211.61	2268168.77	0.10
38	700215.45	2268167.67	0.10
39	700225.78	2268204.06	0.10
40	700237.62	2268233.92	0.10
41	700248.80	2268260.72	0.10
42	700266.72	2268299.06	0.10
43	700276.54	2268325.27	0.10
44	700289.68	2268355.64	0.10
45	700307.96	2268358.08	0.10
46	700312.56	2268359.40	0.10
47	700335.33	2268367.69	0.10
48	700346.92	2268365.38	0.10
49	700370.63	2268369.91	0.10
50	700383.13	2268381.87	0.10
51	700407.98	2268387.40	0.10
52	700423.73	2268405.72	0.10
53	700430.66	2268367.50	0.10
54	700434.11	2268330.38	0.10
55	700421.07	2268310.77	0.10
56	700424.41	2268308.55	0.10
57	700438.23	2268329.34	0.10
58	700434.62	2268368.04	0.10
59	700426.89	2268410.44	0.10
60	700423.37	2268450.62	0.10
61	700420.02	2268489.96	0.10
62	700416.88	2268524.59	0.10
63	700408.47	2268560.26	0.10
64	700401.66	2268589.51	0.10
65	700395.48	2268612.03	0.10
66	700386.44	2268653.96	0.10
67	700378.03	2268700.60	0.10
68	700378.62	2268736.84	0.10
69	700378.85	2268773.94	0.10
70	700378.59	2268786.25	0.10
71	700401.28	2268782.37	0.10
72	700406.76	2268776.84	0.10
73	700418.99	2268758.97	0.10
74	700432.24	2268740.55	0.10
75	700447.86	2268730.97	0.10
76	700462.13	2268692.40	0.10
77	700474.38	2268656.20	0.10
78	700480.65	2268629.24	0.10
1	700484.55	2268630.14	0.10

ОПИСАНИЕ МЕСТОПОЛОЖЕНИЯ ГРАНИЦ

Публичный сервитут Сооружение - ВЛ-0,4кВ от ТП п.Аракуль ул.Береговая, Пионерская, Литер: Г
(наименование объекта, местоположение границ которого описано (далее - объект))

Раздел 1

Сведения об объекте		
№ п/п	Характеристики объекта	Описание характеристик
1	2	3
1	Местоположение объекта	Челябинская обл., Каслинский р-н, п.Вишневогорск, ул.Береговая,Пионерская
2	Площадь объекта +/- величина погрешности определения площади (P +/- Дельта P)	4333 кв.м +/- 23 кв.м
3	Иные характеристики объекта	-



нием местоположения границ публичного сервитута: Отдел распоряжения и использования муниципального имущества Комитета по управлению имуществом и земельным отношениям администрации Каслинского муниципального района (далее ОРИИМИ КУИЗО администрации КМР): Челябинская область, г. Касли, ул. Советская, д.29, пом. 3, каб.1).

График работы ОРИИМИ КУИЗО администрации КМР: понедельник - пятница: с 8 часов 00 минут до 17 часов 00 минут телефон для справок 8(35149) 2-38-92, официальный сайт kuizo.kmr@yandex.ru.

Правообладатели земельных участков, в отношении которых испрашивается публичный сервитут, если их права не зарегистрированы в Едином государственном реестре недвижимости, в течение пятнадцати дней со дня опубликования сообщения подают в ОРИИМИ КУИЗО администрации КМР заявления об учете их прав (обременений прав) на земельные участки с приложением копий документов, подтверждающих эти права (обременения прав). В таких заявлениях указывается способ связи с правообладателями земельных участков, в том числе их почтовый адрес и (или) адрес электронной почты.

Правообладатели земельных участков, подавшие такие заявления по истечении указанного срока, несут риски невозможности обеспечения их прав в связи с отсутствием информации о таких лицах и их правах на земельные участки.

Такие лица имеют право требовать от обладателя публичного сервитута плату за публичный сервитут не более чем за три года, предшествующие дню направления ими заявления об учете их прав (обременений прав). Обладатель публичного сервитута в срок не более чем два месяца со дня поступления указанного заявления направляет правообладателю земельного участка проект соглашения об осуществлении публичного сервитута и вносит плату за публичный сервитут в соответствии со статьей 39.46 Земельного Кодекса Российской Федерации.

СХЕМА ГРАНИЦ РАЗМЕЩЕНИЯ ПУБЛИЧНОГО СЕРВИТУТА

Объект: ВЛ-0,4кВ Воскресенское от ТП-2329

Местоположение: Челябинская область, Каслинский район, с.Воскресенское

Кадастровый квартал: 74:09:0909001

Кадастровые номера земельных участков: 74:09:0909001:1385, 74:09:0909001:1434, 74:09:0909001:1435, 74:09:0909001:1458

Система координат: МСК-74 (Зона 2)

Площадь сервитута: 931 кв.м



Масштаб 1:800

Используемые условные знаки и обозначения:

- Граница публичного сервитута
- Граница кадастровый номер кадастрового квартала
- Граница и обозначение земельного участка, сведения о котором внесены в ЕГРН

ВЛ-0,4кВ Воскресенское от ТП-2329			
Номер угла	X, м	Y, м	Средняя квадратическая погрешность характерной точки
1	709139.30	2290340.73	0.10
2	709129.36	2290364.78	0.10
3	709111.84	2290405.76	0.10
4	709096.78	2290442.15	0.10
5	709110.41	2290447.65	0.10
6	709108.91	2290451.35	0.10
7	709091.54	2290444.35	0.10
8	709108.16	2290404.20	0.10
9	709124.83	2290365.20	0.10
10	709101.85	2290357.53	0.10
11	709075.12	2290348.99	0.10
12	709048.97	2290340.88	0.10
13	709029.48	2290351.85	0.10
14	709027.52	2290348.37	0.10
15	709048.51	2290336.54	0.10
16	709076.32	2290345.17	0.10
17	709103.09	2290353.73	0.10
18	709126.39	2290361.50	0.10
19	709135.60	2290339.21	0.10
1	709139.30	2290340.73	0.10



Извещение о возможном установлении публичного сервитута

В соответствии со ст. 39.42 Земельного Кодекса Российской Федерации Администрация Каслинского муниципального района информирует, что в связи с обращением Публичного акционерного общества «Россети Урал» рассматривается ходатайство об установлении публичного сервитута в отношении земель и (или) земельного(ых) участка(ов) в соответствии с пп. 1 и 3 ст.3.6 Федерального закона от 25 октября 2001 г. №137-ФЗ в целях эксплуатации существующего линейного объекта электросетевого хозяйства (ВЛ-0,4кВ Воскресенское от ТП-2329), право собственности на который возникло до 01.09.2018, общей площадью – 931 кв.м., местоположение: Челябинская область, Каслинский район, с.Воскресенское, испрашиваемый срок публичного сервитута – 49 лет.

Земельные участки, в отношении которых испрашивается публичный сервитут расположены в границах кадастрового квартала 74:09:0909001.

Описание местоположения границ публичного сервитута: согласно прилагаемой схеме.

Адрес, по которому заинтересованные лица могут ознакомиться с поступившим ходатайством об установлении публичного сервитута и прилагаемым к нему описа-

ОПИСАНИЕ МЕСТОПОЛОЖЕНИЯ ГРАНИЦ

Публичный сервитут ВЛ-0.4кВ Воскресенское от ТП-2329

(наименование объекта, местоположение границ которого описано далее - объект)

Раздел 1

Сведения об объекте

Table with 3 columns: № п/п, Характеристики объекта, Описание характеристик. Row 1: Местополюжение объекта, Челябинская область, Каменский район, с Воскресенское.

Раздел 2

Сведения о местоположении границ объекта

Table with 5 columns: Обозначение характерных точек границы, Координаты (X, Y), Метод определения координат, Средняя квадратическая погрешность, Описание обозначения точки. Contains 19 rows of data.

Раздел 3

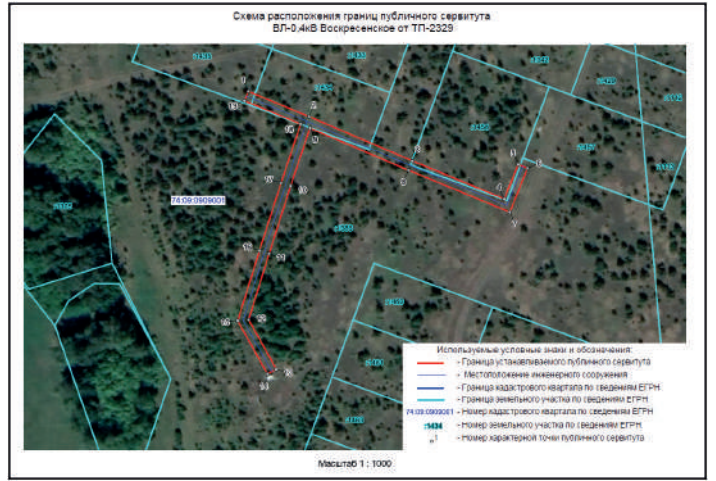
Сведения о местоположении измененных (уточненных) границ объекта

Table with 8 columns: Обозначение характерных точек границы, Существующие координаты (X, Y), Измененные координаты (X, Y), Метод определения координат, Средняя квадратическая погрешность, Описание обозначения точки. Contains 8 rows of data.

Текстовое описание местоположения границ

Публичный сервитут ВЛ-0.4кВ Воскресенское от ТП-2329 (наименование объекта, местоположение границ которого описано далее - объект)

Table with 3 columns: Прохождение границы (от точки 1 до точки 19), Описание прохождения границ, Прохождение границы.



Унифицированная форма № ОС-6 Утверждена постановлением Госкомстата России от 21.01.2003 № 7

Inventory card form titled 'Инвентарная карточка учета объекта основных средств'. Includes fields for document number, date, and object name.

Место нахождения объекта основных средств Челябинская область с Воскресенское Организация-правообладатель (наименование)

Table with 7 columns: Дата, Документ о вводе в эксплуатацию, Фактический срок эксплуатации, Средняя численность, Первоначальная стоимость, Среднегодовая стоимость. Includes a section for depreciation.

Table with 5 columns: Документ, дата, номер; Вид операции; Наименование структурного подразделения; Остаточная стоимость; Фамилия, инициалы, подпись ответственного за архивание.

Table with 2 columns: 5. Изменения первоначальной стоимости объекта основных средств; 6. Затраты на ремонт. Includes sub-headers for reconstruction and repair costs.

Table with multiple columns for depreciation calculation and asset information, including a signature and date.

ОАО "МРСК Урала"	Инициализация организации	Форма по ОКПО	0306005
Филиал ОАО "МРСК Урала" - "Челябэнергосбыт" ПАО "Центральные электрические сети"	Инициализация структурных подразделений	по ОКПО	00108588
Инвентарная карточка учета объекта основных средств		по ОКФС	22042.22.12.111
Номер документа: 10126003484-1		Дата составления: 22.06.2017	Код: 06
Объект: ВЛ-0,4кВ Воскресенское от ТП-2239		Счет, субсчет, вид административного учета	010100000

Место нахождения объекта основных средств: Челябинская область, Каслинский район, Воскресенское
 Организация-изготовитель: _____

1. Сведения об объекте основных средств на дату передачи

Дата выпуска (постройки)	последний вариант, модернизация, реконструкция	наименование	номер	дата	Фактический срок эксплуатации	Сумма начисленной амортизации (износ), руб.	Остаточная стоимость, руб.	Принятая стоимость на дату передачи в бухгалтерскому учету, руб.	Срок полезного использования
1	2	3	4	5	6	7	8	9	10
		Форма ОС-1	100001714	31.12.2019	003005	100175,71	278537,33	378713,04	01.20.11

3. Переоценка

Дата	Коэффициент пересчета (переоценки)	Восстановительная стоимость, руб.	Дата	Коэффициент пересчета (переоценки)	Восстановительная стоимость, руб.	Дата	Коэффициент пересчета (переоценки)	Восстановительная стоимость, руб.
1	2	3	4	5	6	7	8	9

4. Сведения о приростах, внутренних перемещениях, выбытии (списания) объекта основных средств

Документ, дата, номер	Вид операции	Наименование структурного подразделения	Остаточная стоимость, руб.	Фамилия, инициалы лица, ответственного за хранение
30.05.2019	Внутреннее перемещение	Каслинский РЭС	378713,04	Махмутов Д. Я.
31.12.2019 10001714	Выход в эксплуатацию (Реконструкция)	Каслинский РЭС	40354,23	Махмутов Д. Я.
31.12.2019 10001714	Выход в эксплуатацию (Реконструкция)	Каслинский РЭС	338358,81	Махмутов Д. Я.
11.09.2021	Внутреннее перемещение	Каслинский РЭС	320073,60	Ромашов М. В.

Справочно: Установки долевой собственности _____ Доля в праве общей собственности, % _____

5. Наименование первоначальной стоимости объекта основных средств

Вид операции	наименование	дата	номер	сумма в руб.	Вид операции	наименование	дата	номер	сумма в руб.
1	2	3	4	5	6	7	8	9	10

7. Функциональные назначения объекта основных средств

Имя объекта	Вид объекта	наименование структурного подразделения	инвентарный номер	дата ввода в эксплуатацию	категория	класс
ВЛ-0,4кВ Воскресенское	1000				0000	030000

Наименование конструктивных элементов и других устройств, принадлежность к объекту	категория объекта	классификация по классификации, принятой в стандарте	Пункты
Воздушная линия электропередачи ВЛ-0,4кВ	1000	1000	10

Лето, изготовление за ведомой инвентарной карточкой _____ Сопоставить с акт ТПО (инвентаризация) _____ Формат Э.П. _____

Извещение о возможном установлении публичного сервитута

В соответствии со ст. 39.42 Земельного Кодекса Российской Федерации Администрация Каслинского муниципального района информирует, что в связи с обращением Публичного акционерного общества «Россети Урал» рассматривается ходатайство об установлении публичного сервитута в отношении земель и (или) земельного(ых) участка(ов) в соответствии с пп. 1 и 3 ст.3.6 Федерального закона от 25 октября 2001 г. №137-ФЗ в целях эксплуатации существующего линейного объекта электросетевого хозяйства «ВЛ-0,4кВ Воздвиженка ул.Мира от ТП-2236», право собственности на который возникло до 01.09.2018, общей площадью – 1530 кв.м., местоположение: Челябинская область, Каслинский район, дом №1, корпус А, дом №2, испрашиваемый срок публичного сервитута – 49 лет.

Земельные участки, в отношении которых испрашивается публичный сервитут расположены в границах кадастрового квартала 74:09:0501002.

Описание местоположения границ публичного сервитута: согласно прилагаемой схеме.

Адрес, по которому заинтересованные лица могут ознакомиться с поступившим ходатайством об установлении публичного сервитута и прилагаемым к нему описанием местоположения границ публичного сервитута: Отдел распоряжения и использования муниципального имущества Комитета по управлению имуществом и земельным отношениям администрации Каслинского муниципального района (далее ОРИМИ КУИЗО администрации КМР): Челябинская область, г. Касли, ул. Советская, д.29, пом. 3, каб.1).

График работы ОРИМИ КУИЗО администрации КМР: понедельник - пятница: с 8 часов 00 минут до 17 часов 00 минут телефон для справок 8(35149) 2-38-92, официальный сайт kuizo.kmr@yandex.ru.

Правообладатели земельных участков, в отношении которых испрашивается публичный сервитут, если их права не зарегистрированы в Едином государственном реестре недвижимости, в течение пятнадцати дней со дня опубликования сообщения подуют в ОРИМИ КУИЗО администрации КМР заявления об учете их прав (обременений прав) на земельные участки с приложением копий документов, подтверждающих эти права (обременения прав). В таких заявлениях указывается способ связи с правообладателями земельных участков, в том числе их почтовый адрес и (или) адрес электронной почты.

Правообладатели земельных участков, подавшие такие заявления по истечении указанного срока, несут риски невозможности обеспечения их прав в связи с отсутствием информации о таких лицах и их правах на земельные участки.

Такие лица имеют право требовать от обладателя публичного сервитута плату за публичный сервитут не более чем за три года, предшествующие дню направления ими заявления об учете их прав (обременений прав). Обладатель публичного сервитута в

срок не более чем два месяца со дня поступления указанного заявления направляет правообладателю земельного участка проект соглашения об осуществлении публичного сервитута и вносит плату за публичный сервитут в соответствии со статьей 39.46 Земельного Кодекса Российской Федерации.

СХЕМА ГРАНИЦ РАЗМЕЩЕНИЯ ПУБЛИЧНОГО СЕРВИТУТА

Объект: ВЛ-0,4кВ Воздвиженка ул. Мира от ТП-2236
 Местоположение: Челябинская область, Каслинский район, дом №1, корпус А, дом №2
 Кадастровый квартал: 74:09:0501002
 Кадастровые номера земельных участков: 74:09:0501002:8, 74:09:0501002:20, 74:09:0501002:52, 74:09:0501002:394, 74:09:0501002:406, 74:09:0501002:423
 Система координат: МСК-74 (Зона 2)
 Площадь сервитута: 1530 кв.м



Масштаб 1:1800
 Используются условные знаки и обозначения:
 - Граница публичного сервитута
 - Граница и кадастровый номер кадастрового квартала
 - 406 Граница и обозначение земельного участка, сведения о котором внесены в ЕПРН

ВЛ-0,4кВ Воздвиженка ул. Мира от ТП-2236			
Номер угла	X, м	Y, м	Средняя квадратическая погрешность характерной точки
1	713505.70	2283133.11	0.10
2	713498.85	2283153.27	0.10
3	713487.37	2283182.87	0.10
4	713485.78	2283207.90	0.10
5	713474.30	2283240.11	0.10
6	713463.54	2283266.62	0.10
7	713429.20	2283299.72	0.10
8	713398.26	2283331.60	0.10
9	713400.49	2283347.63	0.10
10	713396.53	2283348.17	0.10
11	713394.83	2283336.08	0.10
12	713370.79	2283368.87	0.10
13	713346.54	2283401.37	0.10
14	713316.53	2283440.18	0.10
15	713313.37	2283437.74	0.10
16	713343.36	2283398.95	0.10
17	713367.57	2283366.49	0.10
18	713394.63	2283329.60	0.10
19	713426.30	2283298.88	0.10
20	713460.16	2283264.32	0.10
21	713470.56	2283238.69	0.10
22	713481.82	2283207.08	0.10
23	713483.41	2283181.99	0.10
24	713495.09	2283151.91	0.10
25	713501.92	2283131.83	0.10
1	713505.70	2283133.11	0.10

ОПИСАНИЕ МЕСТОПОЛОЖЕНИЯ ГРАНИЦ
 Публичный сервитут ВЛ-0,4кВ Воздвиженка ул. Мира от ТП-2236
 (наименование объекта, местоположение границ которого описано (далее - объект))

Раздел 1		
Сведения об объекте		
№ п/п	Характеристики объекта	Описание характеристик
1	Местоположение объекта	Челябинская область, Каслинский район, п. Воздвиженка, ул. Мира, дом №1, корпус А, дом №2
2	Площадь объекта +/- величина погрешности определения площади (Р +/- Дельта Р)	1530 кв.м +/- 14 кв.м
3	Иные характеристики объекта	-

